

土地収用法（昭和二十六年法律第二百十九号）第四十五条の二の規定により、土地収用の  
 裁決手続の開始を決定したので、次のとおり公告する。

平成二十三年五月二日

広島県収用委員会

一 起業者

国土交通大臣

二 事業の種類

高速自動車国道中国横断自動車道尾道松江線新設工事（広島県世羅郡世羅町大字川尻字  
 大柳地内から同町大字別迫字三ツ石地内まで、同県三次市甲奴町小童字荒井田地内から同  
 市甲奴町小童字三王地内まで、同市吉舎町海田原字南田地内から同市吉舎町敷地字右谷地  
 内まで、同市吉舎町敷地字番匠地内から同市三良坂町長田字福丸地内まで及び同市向江田  
 町地内から同市四拾貫町地内まで）及びこれに伴う一級河川、県道、町道及び農業用道路  
 付替工事並びにこれに伴う附帯工事

三 裁決手続を開始する土地の所在、地番、地目及び面積

所在	地番	地目		面積		裁決手続を開始す る土地の面積（㎡）
		公簿	現況	公簿（㎡）	実測（㎡）	
世羅郡 世羅町 大字別 迫字高 山	三七六番	山林	山林	一三八七	一三八二・六九	一二六五・七一
	一二七四番一	雑種地	雑種地	一三〇	一三〇・四九	一二七・六六
	一二七五番二	原野	原野	一一五	一一五・四六	一一五・四六
	一二六五番三	田	田	九〇三	九〇四・七六	一三・一一
	一二六五番二	田	田	七六八	七六九・六〇	五六二・四〇
	一二六五番一	畑	雑種地	四五九	四五九・〇四	四五四・〇二
	一一一八番二	田	原野	三八	四一・七二	四一・七二
	四三五番八	原野	原野	三七四	三七六・三六	三七六・三六
	一一一八番一	田	原野	二八	三七・〇四	二二・七六
	四三五番六	田	原野	二〇七	二一〇・一四	一五七・九二
	一一一六番二	田	田	六二七	六二四・一一	五〇〇・一八
	一一一六番一	田	田	九一三	九一九・八六	九一九・八六
	四三五番五	田	田	一二四九	一二五三・三八	六一五・四五
	四三五番一	山林	田	九九七	九九八・一三	二八二・九〇

四 土地所有者の氏名及び住所

戸田勝子

広島県世羅郡世羅町大字別迫一二七五番地一

五 土地に関して権利を有する関係人の氏名、住所及びその権利の種類  
 なし

六 土地収用裁決の手続開始を決定した日

平成二十三年四月十九日

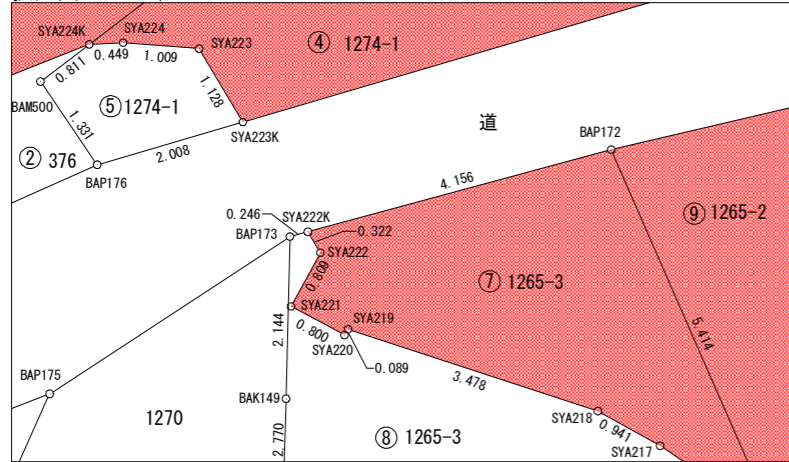
# 土地実測平面図 S=1:500

土地の所在：広島県世羅郡世羅町大字別迫字高山376番、1274番1  
1275番2、1265番3、1265番2、1265番1

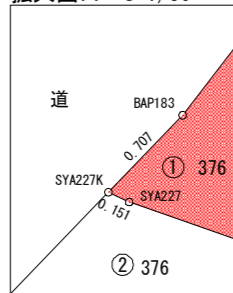


(旧 日本測地系)

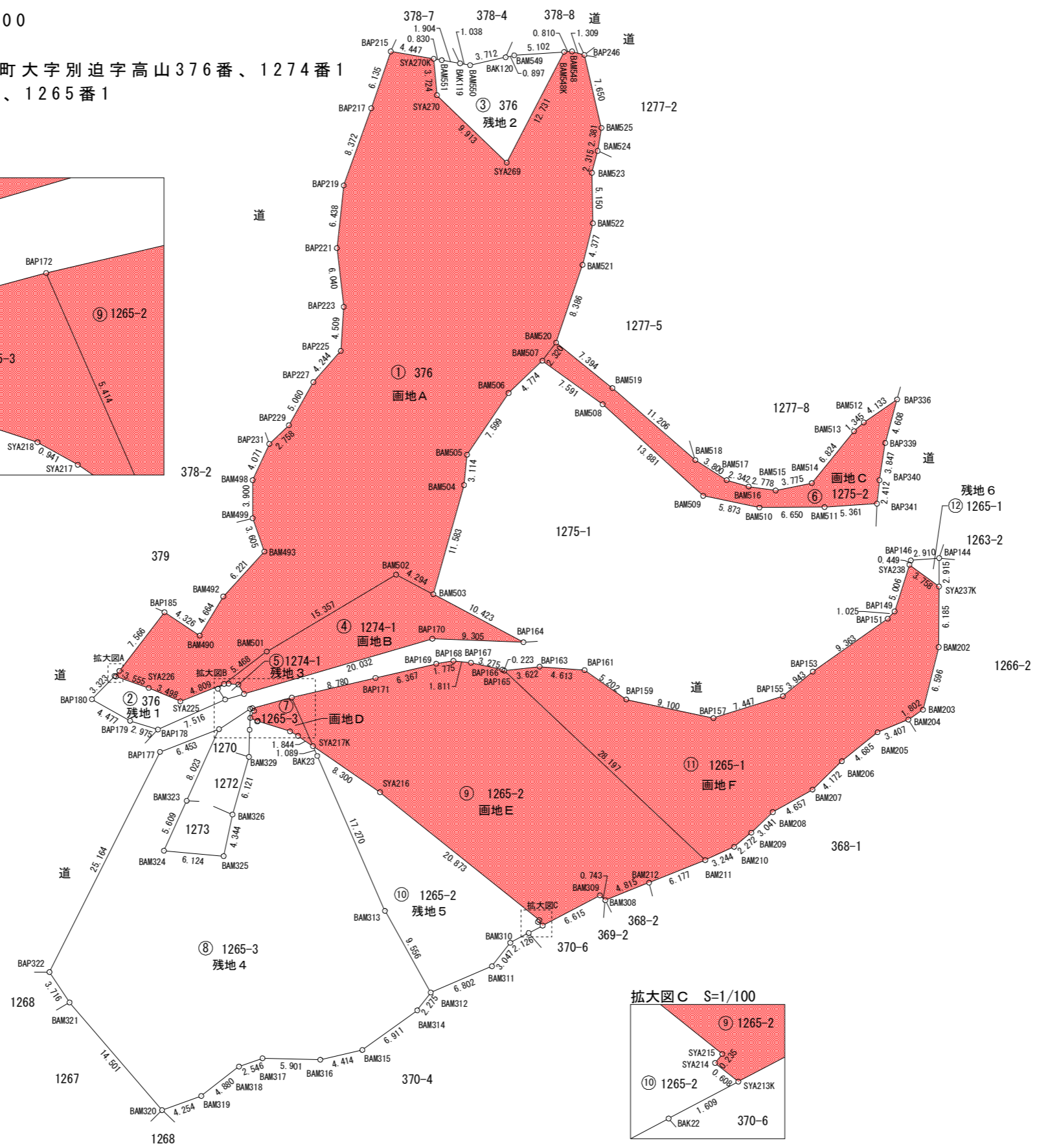
拡大図B S=1/100



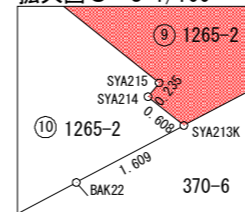
拡大図A S=1/50



収用しようとする土地



拡大図C S=1/100



土地の所在：広島県世羅郡世羅町大字別迫字高山376番、1274番1  
1275番2、1265番3、1265番2、1265番1

地番	① 376番 画地A		現況地目	山林
取用しようとする土地の面積				
測点	X <sub>n</sub>	Y <sub>n</sub>	X <sub>n</sub> · (Y <sub>n+1</sub> - Y <sub>n-1</sub> )	距離
BAP215	-152706.000	82918.170	974569.692000	6.135
BAP217	-152711.800	82916.170	733016.640000	8.372
BAP219	-152719.690	82913.370	534518.915000	6.438
BAP221	-152726.090	82912.670	0.000000	6.040
BAP223	-152732.090	82913.370	-61092.836000	4.509
BAP225	-152736.590	82913.070	473483.429000	4.244
BAP227	-152739.780	82910.270	809520.834000	5.060
BAP229	-152744.180	82907.770	687348.810000	2.758
BAP231	-152746.080	82905.770	565160.496000	4.071
BAM498	-152749.780	82904.070	259674.626000	3.900
BAM499	-152753.680	82904.070	-183304.416000	3.605
BAM493	-152757.080	82905.270	458271.240000	6.221
BAM492	-152761.670	82901.070	1008227.022000	4.664
BAM490	-152765.670	82898.670	916594.020000	4.326
BAP185	-152763.270	82895.070	1254186.446700	7.566
BAP183	-152769.270	82890.460	779276.046270	0.707
SYA227K	-152769.779	82889.969	54080.501766	0.151
SYA227	-152769.844	82890.106	-533930.604780	3.555
SYA226	-152771.011	82893.464	-1005233.252380	3.498
SYA225	-152772.374	82896.686	-1175125.100808	4.809
SYA224K	-152770.599	82901.156	-1348047.765576	5.468
BAM501	-152767.290	82905.510	-2681677.008660	15.357
BAM502	-152759.440	82918.710	-2596910.480000	4.294
BAM503	-152761.440	82922.510	-1060164.393600	11.583
BAM504	-152750.290	82925.650	-525460.997600	3.114
BAM505	-152747.190	82925.950	-694999.714500	7.599
BAM506	-152740.890	82930.200	-1176104.853000	4.774
BAM507	-152737.590	82933.650	-740777.311500	2.320
BAM520	-152735.740	82935.050	-626216.534000	8.386
BAM521	-152727.800	82937.750	-572729.250000	4.377
BAM522	-152723.550	82938.800	-145087.372500	5.150
BAM523	-152718.400	82938.700	-74068.424000	2.315
BAM524	-152716.160	82939.285	-148440.107520	2.381
BAM525	-152713.810	82939.672	207079.926360	7.650
BAP246	-152706.361	82937.929	458424.495722	1.309
BAM548	-152706.000	82936.670	315796.008000	0.810
BAM548K	-152706.055	82935.861	1017175.032355	12.731
SYA269	-152717.362	82930.009	1981660.489312	9.913
SYA270	-152710.468	82922.885	1138761.959876	3.724
SYA270K	-152706.758	82922.552	720012.363970	4.447
倍面積			-2531.428093	
面積			1265.7140465	
地積			1265.71 m <sup>2</sup>	

地番	② 376番 残地1		現況地目	山林
残地面積				
測点	X <sub>n</sub>	Y <sub>n</sub>	X <sub>n</sub> · (Y <sub>n+1</sub> - Y <sub>n-1</sub> )	距離
SYA227K	-152769.779	82889.969	373674.879434	3.323
BAP180	-152772.170	82887.660	-243060.522470	4.477
BAP179	-152774.370	82891.560	-1029546.479430	2.975
BAP178	-152775.260	82894.399	-1481920.022000	7.516
BAP176	-152772.190	82901.260	-933590.853090	1.331
BAM500	-152771.090	82900.510	15888.193360	0.811
SYA224K	-152770.599	82901.156	584194.770576	4.809
SYA225	-152772.374	82896.686	1175125.100808	3.498
SYA226	-152771.011	82893.464	1005233.252380	3.555
SYA227	-152769.844	82890.106	533930.604780	0.151
倍面積			-71.075652	
面積			35.5378260	
地積			35.53 m <sup>2</sup>	

地番	③ 376番 残地2		現況地目	山林
残地面積				
測点	X <sub>n</sub>	Y <sub>n</sub>	X <sub>n</sub> · (Y <sub>n+1</sub> - Y <sub>n-1</sub> )	距離
SYA270K	-152706.758	82922.552	74062.777630	3.724
SYA270	-152710.468	82922.885	-1138761.959876	9.913
SYA269	-152717.362	82930.009	-1981660.489312	12.731
BAM548K	-152706.055	82935.861	-116209.307855	5.102
BAM549	-152706.400	82930.770	911199.088800	0.897
BAK120	-152706.595	82929.894	687179.677500	3.712
BAM550	-152707.400	82926.270	709631.287800	1.038
BAK119	-152707.224	82925.247	442850.949600	1.904
BAM551	-152706.900	82923.370	411545.095500	0.830
倍面積			-162.880213	
面積			81.4401065	
地積			81.44 m <sup>2</sup>	

376番 全体面積 = 1382.69m<sup>2</sup>

地番	④ 1274番1 画地B		現況地目	雑種地
取用しようとする土地の面積				
測点	X <sub>n</sub>	Y <sub>n</sub>	X <sub>n</sub> · (Y <sub>n+1</sub> - Y <sub>n-1</sub> )	距離
SYA224K	-152770.599	82901.156	596569.189095	0.449
SYA224	-152770.575	82901.605	-222281.186625	1.009
SYA223	-152770.654	82902.611	-241683.174628	1.128
SYA223K	-152771.625	82903.187	-3024878.175000	20.032
BAP170	-152765.990	82922.411	-4357344.332770	9.305
BAP164	-152766.340	82931.710	-15123.867660	10.423
BAM503	-152761.440	82922.510	1985898.720000	4.294
BAM502	-152759.440	82918.710	2596910.480000	15.357
BAM501	-152767.290	82905.510	2681677.008660	5.468
倍面積			-255.338928	
面積			127.6694640	
地積			127.66 m <sup>2</sup>	

地番	⑤ 1274番1 残地3		現況地目	雑種地
残地面積				
測点	X <sub>n</sub>	Y <sub>n</sub>	X <sub>n</sub> · (Y <sub>n+1</sub> - Y <sub>n-1</sub> )	距離
SYA224	-152770.575	82901.605	222281.186625	0.449
SYA224K	-152770.599	82901.156	167283.805905	0.811
BAM500	-152771.090	82900.510	-15888.193360	1.331
BAP176	-152772.190	82901.260	-408971.152630	2.008
SYA223K	-152771.625	82903.187	-206394.465375	1.128
SYA223	-152770.654	82902.611	241683.174628	1.009
倍面積			-5.644207	
面積			2.8221035	
地積			2.82 m <sup>2</sup>	

1274番1 全体面積 = 130.49m<sup>2</sup>

土地の所在：広島県世羅郡世羅町大字別迫字高山376番、1274番1  
1275番2、1265番3、1265番2、1265番1

地番 ⑥ 1275番2 画地C		現況地目 原野		
収用しようとする土地の面積				
測点	X <sub>n</sub>	Y <sub>n</sub>	X <sub>n</sub> ・(Y <sub>n+1</sub> -Y <sub>n-1</sub> )	距離
BAM520	-152735.740	82935.050	1092060.541000	2.320
BAM507	-152737.590	82933.650	-725503.552500	7.591
BAM508	-152742.040	82939.800	-2506496.876400	13.881
BAM509	-152751.390	82950.060	-2445549.753900	5.873
BAM510	-152752.590	82955.810	-1894132.116000	6.650
BAM511	-152752.540	82962.460	-1833030.480000	5.361
BAP341	-152752.190	82967.810	-855412.264000	2.412
BAP340	-152749.790	82968.060	-129837.321500	3.847
BAP339	-152745.990	82968.660	-274942.782000	4.608
BAP336	-152741.540	82969.860	336031.388000	4.133
BAM512	-152743.890	82966.460	672073.116000	1.345
BAM513	-152744.790	82965.460	809547.387000	6.824
BAM514	-152750.090	82961.160	1222000.720000	3.775
BAM515	-152750.840	82957.460	985242.918000	2.778
BAM516	-152750.440	82954.710	763752.200000	2.342
BAM517	-152749.790	82952.460	832486.355500	3.800
BAM518	-152747.740	82949.260	1781038.648400	11.206
BAM519	-152740.390	82940.800	2170440.941900	7.394
倍面積			-230.930500	
面積			115.4652500	
地積			115.46 m <sup>2</sup>	

地番 ⑦ 1265番3 画地D		現況地目 田		
収用しようとする土地の面積				
測点	X <sub>n</sub>	Y <sub>n</sub>	X <sub>n</sub> ・(Y <sub>n+1</sub> -Y <sub>n-1</sub> )	距離
BAP172	-152771.990	82908.060	943825.354220	4.156
SYA222K	-152773.076	82904.048	587718.023372	0.322
SYA222	-152773.353	82904.213	34068.457719	0.809
SYA221	-152774.064	82903.825	-48582.152352	0.800
SYA220	-152774.442	82904.531	-115039.154826	0.089
SYA219	-152774.366	82904.578	-512252.449198	3.478
SYA218	-152775.448	82907.884	-630657.049344	0.941
SYA217	-152775.907	82908.706	-357801.174194	1.844
SYA217K	-152776.952	82910.226	98693.910992	5.414
倍面積			-26.233611	
面積			13.1168055	
地積			13.11 m <sup>2</sup>	

地番 ⑧ 1265番3 残地4		現況地目 田		
残地面積				
測点	X <sub>n</sub>	Y <sub>n</sub>	X <sub>n</sub> ・(Y <sub>n+1</sub> -Y <sub>n-1</sub> )	距離
BAK23	-152777.951	82910.662	1122001.272144	1.089
SYA217K	-152776.952	82910.226	298831.718112	1.844
SYA217	-152775.907	82908.706	357801.174194	0.941
SYA218	-152775.448	82907.884	630657.049344	3.478
SYA219	-152774.366	82904.578	512252.449198	0.089
SYA220	-152774.442	82904.531	115039.154826	0.800
SYA221	-152774.064	82903.825	48582.152352	0.809
SYA222	-152773.353	82904.213	-34068.457719	0.322
SYA222K	-152773.076	82904.048	61567.549628	0.246
BAP173	-152773.140	82903.810	44304.210600	2.144
BAK149	-152775.284	82903.758	18333.034080	2.770
BAM329	-152778.054	82903.690	267056.038392	6.121
BAM326	-152783.940	82902.010	394182.565200	4.344
BAM325	-152788.190	82901.110	1069517.330000	6.124
BAM324	-152787.640	82895.010	577537.279200	5.609
BAM323	-152782.533	82897.330	-858943.400526	8.023
BAP175	-152775.220	82900.632	415548.598400	6.453
BAP177	-152777.540	82894.610	2644884.772480	25.164
BAP322	-152800.030	82883.320	1412025.077230	3.716
BAM321	-152803.131	82885.369	-1757236.006500	14.501
BAM320	-152814.130	82894.820	-2055502.862630	4.254
BAM319	-152812.680	82898.820	-1199579.538000	4.880
BAM318	-152809.680	82902.670	-955060.500000	2.546
BAM317	-152808.830	82905.070	-1268313.289000	5.901
BAM316	-152808.980	82910.970	-1558651.596000	4.414
BAM315	-152807.980	82915.270	-1512799.002000	6.911
BAM314	-152803.930	82920.870	-1065654.607820	2.275
BAM312	-152802.116	82922.244	504246.982800	9.556
BAM313	-152793.780	82917.570	1769657.559960	17.270
倍面積			-1783.292055	
面積			891.6460275	
地積			891.64 m <sup>2</sup>	

1265番3 全体面積 = 904.76 m<sup>2</sup>

地番 ⑨ 1265番2 画地E		現況地目 田		
収用しようとする土地の面積				
測点	X <sub>n</sub>	Y <sub>n</sub>	X <sub>n</sub> ・(Y <sub>n+1</sub> -Y <sub>n-1</sub> )	距離
BAP165	-152769.240	82929.760	3163850.960400	0.223
BAP166	-152769.140	82929.560	519415.076000	3.275
BAP167	-152768.440	82926.360	763842.200000	1.811
BAP168	-152768.240	82924.560	542327.252000	1.775
BAP169	-152768.540	82922.810	1214509.893000	6.367
BAP171	-152769.990	82916.610	2253357.352500	8.780
BAP172	-152771.990	82908.060	975296.384160	5.414
SYA217K	-152776.952	82910.226	-1375756.452760	8.300
SYA216	-152781.656	82917.065	-3532311.886720	20.873
SYA215	-152794.718	82933.346	-2465037.185494	0.235
SYA214	-152794.901	82933.198	-49811.137726	0.608
SYA213K	-152795.283	82933.672	-965971.779126	6.615
BAM309	-152792.190	82939.520	-977564.431620	0.743
BAM308	-152792.690	82940.070	-766713.718420	4.815
BAM212	-152790.894	82944.538	-1558467.118800	6.177
BAM211	-152788.590	82950.270	2257909.783020	28.197
倍面積			-1124.809586	
面積			562.4047930	
地積			562.40 m <sup>2</sup>	

土地の所在：広島県世羅郡世羅町大字別迫字高山376番、1274番1  
1275番2、1265番3、1265番2、1265番1

地番	⑩ 1265番2 残地5		現況地目	田
残地面積				
測点	X <sub>n</sub>	Y <sub>n</sub>	X <sub>n</sub> · (Y <sub>n+1</sub> - Y <sub>n-1</sub> )	距離
SYA217K	-152776.952	82910.226	978230.823656	1.089
BAK23	-152777.951	82910.662	-1122001.272144	17.270
BAM313	-152793.780	82917.570	-1769657.559960	9.556
BAM312	-152802.116	82922.244	-1669363.117300	6.802
BAM311	-152799.433	82928.495	-1241648.192558	3.047
BAM310	-152797.030	82930.370	-573752.847650	2.126
BAK22	-152796.036	82932.250	-504532.510872	1.609
SYA213K	-152795.283	82933.672	-144849.928284	0.608
SYA214	-152794.901	82933.198	49811.137726	0.235
SYA215	-152794.718	82933.346	2465037.185494	20.873
SYA216	-152781.656	82917.065	3532311.886720	8.300
倍面積			-414.395172	
面積			207.1975860	
地積			207.19 m <sup>2</sup>	

1265番2 全体面積 = 769.60m<sup>2</sup>

地番	⑪ 1265番1 画地F		現況地目	雑種地
収用しようとする土地の面積				
測点	X <sub>n</sub>	Y <sub>n</sub>	X <sub>n</sub> · (Y <sub>n+1</sub> - Y <sub>n-1</sub> )	距離
SYA237K	-152760.655	82974.144	456143.315830	3.758
SYA238	-152758.418	82971.124	692606.667212	5.006
BAP149	-152763.190	82969.610	338217.702660	1.025
BAP151	-152763.940	82968.910	1275578.899000	9.363
BAP153	-152769.340	82961.260	1634631.938000	3.943
BAP155	-152771.840	82958.210	1550634.176000	7.447
BAP157	-152774.090	82951.110	2444385.440000	9.100
BAP159	-152772.190	82942.210	2008954.298500	5.202
BAP161	-152769.190	82937.960	1352007.331500	4.613
BAP163	-152768.840	82933.360	1252704.488000	3.622
BAP165	-152769.240	82929.760	-2583327.848400	28.197
BAM211	-152788.590	82950.270	-3584420.321400	3.244
BAM210	-152787.240	82953.220	-718100.028000	2.272
BAM209	-152785.790	82954.970	-603503.870500	3.041
BAM208	-152783.690	82957.170	-954898.062500	4.657
BAM207	-152781.390	82961.220	-1077108.799500	4.172
BAM206	-152778.490	82964.220	-1014449.173600	4.685
BAM205	-152775.540	82967.860	-1037345.916600	3.407
BAM204	-152774.240	82971.010	-710400.216000	1.802
BAM203	-152773.240	82972.510	-473597.044000	6.596
BAM202	-152766.840	82974.110	-249621.016560	6.185
倍面積			-908.040358	
面積			454.0201790	
地積			454.02 m <sup>2</sup>	

地番	⑫ 1265番1 残地6		現況地目	雑種地
残地面積				
測点	X <sub>n</sub>	Y <sub>n</sub>	X <sub>n</sub> · (Y <sub>n+1</sub> - Y <sub>n-1</sub> )	距離
BAP144	-152757.740	82974.160	440553.322160	2.910
BAP146	-152757.990	82971.260	463773.257640	0.449
SYA238	-152758.418	82971.124	-440555.277512	3.758
SYA237K	-152760.655	82974.144	-463781.348580	2.915
倍面積			-10.046292	
面積			5.0231460	
地積			5.02 m <sup>2</sup>	

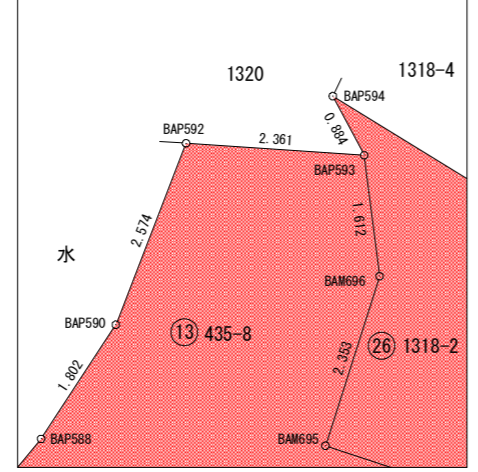
1265番1 全体面積 = 459.04m<sup>2</sup>

# 土地実測平面図 S=1:500

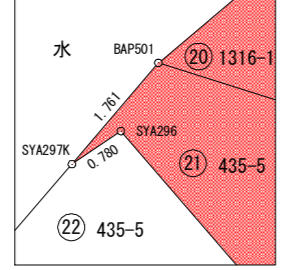
土地の所在：広島県世羅郡世羅町大字別迫字高山435番8、1318番1  
435番6、1316番2、1316番1、435番5、435番1、1318番2



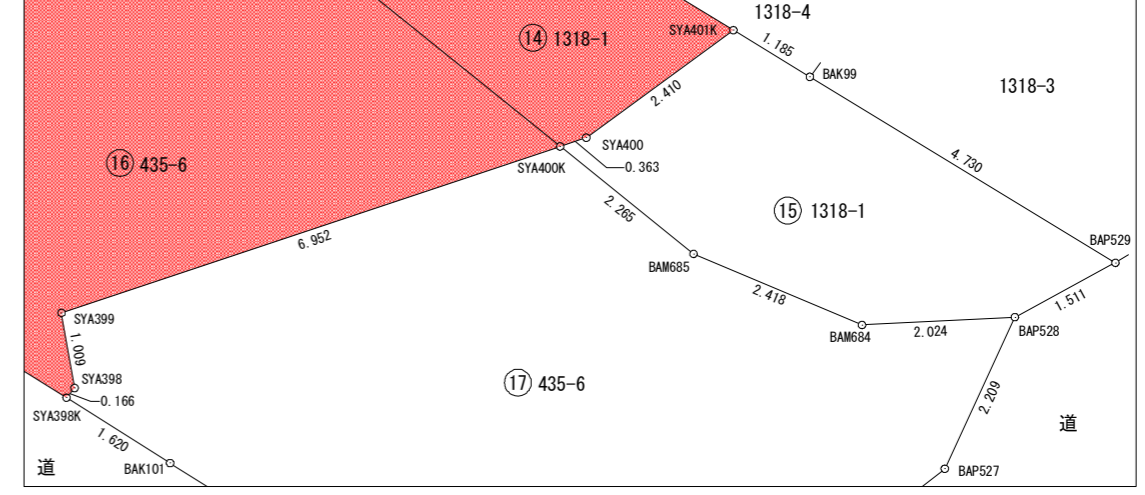
拡大図A S=1/100



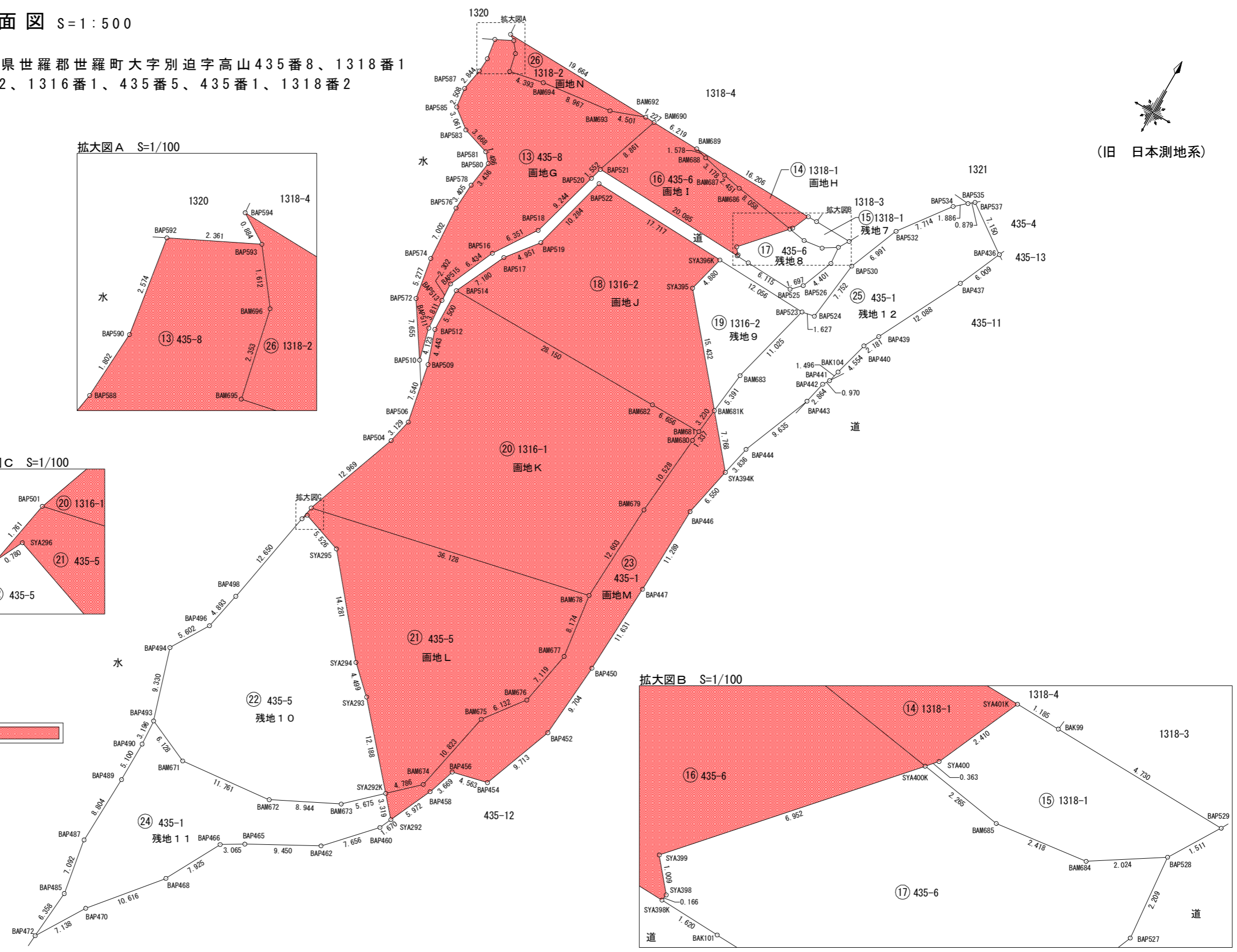
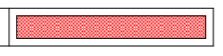
拡大図C S=1/100



拡大図B S=1/100



収用しようとする土地



土地の所在： 広島県世羅郡世羅町大字別迫字高山435番8、1318番1  
435番6、1316番2、1316番1、435番5、435番1、1318番2

地番 ⑬ 435番8 画地G		現況地目		原野	
収用しようとする土地の面積					
測点	X <sub>n</sub>	Y <sub>n</sub>	X <sub>n</sub> ・(Y <sub>n+1</sub> -Y <sub>n-1</sub> )	距離	
BAM690	-152483.142	82683.439	-248852.487744	1.227	
BAM692	-152483.105	82682.212	832405.270195	4.501	
BAM693	-152484.640	82677.980	2002428.292480	8.967	
BAM694	-152485.740	82669.080	2012811.768000	4.393	
BAM695	-152486.640	82664.780	731935.872000	2.353	
BAM696	-152484.340	82664.280	225066.885840	1.612	
BAP593	-152483.056	82663.304	472087.541376	2.361	
BAP592	-152484.096	82661.184	262882.581504	2.574	
BAP590	-152486.640	82661.580	-45136.045440	1.802	
BAP588	-152488.440	82661.480	91493.064000	2.844	
BAP587	-152491.240	82660.980	30498.248000	2.508	
BAP585	-152493.730	82661.280	-411733.071000	3.061	
BAP583	-152495.630	82663.680	-899724.217000	3.668	
BAP581	-152496.730	82667.180	-686235.285000	1.486	
BAP580	-152497.830	82668.180	-76248.915000	3.436	
BAP578	-152501.230	82667.680	106750.861000	3.405	
BAP576	-152504.630	82667.480	-32025.972300	7.002	
BAP574	-152511.620	82667.890	-199790.222200	5.277	
BAP572	-152516.820	82668.790	-777835.782000	7.655	
BAP510	-152523.220	82672.990	-488074.304000	4.123	
BAP511	-152519.220	82671.990	198274.986000	3.811	
BAP513	-152515.420	82671.690	61006.168000	2.302	
BAP515	-152513.120	82671.590	-379757.668800	6.434	
BAP516	-152507.230	82674.180	-928769.030700	6.351	
BAP518	-152501.930	82677.680	-915011.580000	9.244	
BAP520	-152493.030	82680.180	-442229.787000	1.552	
BAP521	-152491.530	82680.580	-496969.896270	8.861	
			倍面積	-752.726059	
			面積	376.3630295	
			地積	376.36 m <sup>2</sup>	

地番 ⑭ 1318番1 画地H		現況地目		原野	
収用しようとする土地の面積					
測点	X <sub>n</sub>	Y <sub>n</sub>	X <sub>n</sub> ・(Y <sub>n+1</sub> -Y <sub>n-1</sub> )	距離	
BAM689	-152483.328	82689.656	2238150.288384	1.578	
BAM688	-152483.740	82691.180	-705084.813760	3.178	
BAM687	-152484.440	82694.280	-838664.420000	2.451	
BAM686	-152484.940	82696.680	-1580048.948280	8.058	
SYA400K	-152486.181	82704.642	-1250844.142743	0.363	
SYA400	-152485.909	82704.883	-185422.865344	2.410	
SYA401K	-152483.705	82705.858	2321869.376035	16.206	
			倍面積	-45.525708	
			面積	22.7628540	
			地積	22.76 m <sup>2</sup>	

地番 ⑮ 1318番1 残地7		現況地目		原野	
残地面積					
測点	X <sub>n</sub>	Y <sub>n</sub>	X <sub>n</sub> ・(Y <sub>n+1</sub> -Y <sub>n-1</sub> )	距離	
BAK99	-152483.733	82707.043	901788.796962	1.185	
SYA401K	-152483.705	82705.858	329364.802800	2.410	
SYA400	-152485.909	82704.883	185422.865344	0.363	
SYA400K	-152486.181	82704.642	-304514.903457	2.265	
BAM685	-152486.530	82706.880	-707232.526140	2.418	
BAM684	-152486.230	82709.280	-625193.543000	2.024	
BAP528	-152485.130	82710.980	-379992.943960	1.511	
BAP529	-152483.843	82711.772	600328.889891	4.730	
			倍面積	-28.561560	
			面積	14.2807800	
			地積	14.28 m <sup>2</sup>	

1318番1 全体面積 = 37.04 m<sup>2</sup>

地番 ⑯ 435番6 画地I		現況地目		原野	
収用しようとする土地の面積					
測点	X <sub>n</sub>	Y <sub>n</sub>	X <sub>n</sub> ・(Y <sub>n+1</sub> -Y <sub>n-1</sub> )	距離	
SYA400K	-152486.181	82704.642	510981.192531	8.058	
BAM686	-152484.940	82696.680	1580048.948280	2.451	
BAM687	-152484.440	82694.280	838664.420000	3.178	
BAM688	-152483.740	82691.180	705084.813760	1.578	
BAM689	-152483.328	82689.656	1180373.442048	6.219	
BAM690	-152483.142	82683.439	1383936.996792	8.861	
BAP521	-152491.530	82680.580	-2624531.722830	20.085	
SYA398K	-152492.324	82700.650	-3064790.727752	0.166	
SYA398	-152492.160	82700.678	94392.647040	1.009	
SYA399	-152491.385	82700.031	-604475.850140	6.952	
			倍面積	-315.840271	
			面積	157.9201355	
			地積	157.92 m <sup>2</sup>	

地番 ⑰ 435番6 残地8		現況地目		原野	
残地面積					
測点	X <sub>n</sub>	Y <sub>n</sub>	X <sub>n</sub> ・(Y <sub>n+1</sub> -Y <sub>n-1</sub> )	距離	
BAP528	-152485.130	82710.980	289721.747000	2.024	
BAM684	-152486.230	82709.280	625193.543000	2.418	
BAM685	-152486.530	82706.880	707232.526140	2.265	
SYA400K	-152486.181	82704.642	1044377.853669	6.952	
SYA399	-152491.385	82700.031	604475.850140	1.009	
SYA398	-152492.160	82700.678	-94392.647040	0.166	
SYA398K	-152492.324	82700.650	-242615.287484	1.620	
BAK101	-152492.388	82702.269	-1178766.159240	6.115	
BAP525	-152492.630	82708.380	-1114873.617930	1.697	
BAP526	-152491.430	82709.580	-426976.004000	4.401	
BAP527	-152487.330	82711.180	-213482.262000	2.209	
			倍面積	-104.457745	
			面積	52.2288725	
			地積	52.22 m <sup>2</sup>	

435番6 全体面積 = 210.14 m<sup>2</sup>

地番 ⑱ 1316番2 画地J		現況地目		田	
収用しようとする土地の面積					
測点	X <sub>n</sub>	Y <sub>n</sub>	X <sub>n</sub> ・(Y <sub>n+1</sub> -Y <sub>n-1</sub> )	距離	
SYA396K	-152493.844	82699.033	2518588.327504	17.717	
BAP522	-152493.130	82681.330	3096068.018390	10.284	
BAP519	-152503.080	82678.730	861642.402000	4.951	
BAP517	-152506.980	82675.680	930292.578000	7.180	
BAP514	-152513.480	82672.630	-3828088.348000	28.150	
BAM682	-152513.580	82700.780	-5308387.665480	6.656	
BAM681	-152513.590	82707.436	-1069120.265900	3.230	
BAM681K	-152510.379	82707.790	1462574.534610	15.432	
SYA395	-152498.578	82697.846	1335430.047546	4.880	
			倍面積	-1000.371330	
			面積	500.1856650	
			地積	500.18 m <sup>2</sup>	

地番 ⑲ 1316番2 残地9		現況地目		田	
残地面積					
測点	X <sub>n</sub>	Y <sub>n</sub>	X <sub>n</sub> ・(Y <sub>n+1</sub> -Y <sub>n-1</sub> )	距離	
BAP523	-152494.330	82711.080	1425364.502510	12.056	
SYA396K	-152493.844	82699.033	2018103.531496	4.880	
SYA395	-152498.578	82697.846	-1335430.047546	15.432	
BAM681K	-152510.379	82707.790	-1606544.332386	5.391	
BAM683	-152505.020	82708.380	-501741.515800	11.025	
			倍面積	-247.861726	
			面積	123.9308630	
			地積	123.93 m <sup>2</sup>	

1316番2 全体面積 = 624.11 m<sup>2</sup>

土地の所在： 広島県世羅郡世羅町大字別迫字高山435番8、1318番1  
435番6、1316番2、1316番1、435番5、435番1、1318番2

地番		⑳ 1316番1 画地K		現況地目	田
収用しようとする土地の面積					
測点	X <sub>n</sub>	Y <sub>n</sub>	X <sub>n</sub> · (Y <sub>n+1</sub> - Y <sub>n-1</sub> )	距離	
BAM681	-152513.590	82707.436	992863.470900	6.656	
BAM682	-152513.580	82700.780	5308387.665480	28.150	
BAP514	-152513.480	82672.630	4278003.114000	5.500	
BAP512	-152518.980	82672.730	-236404.419000	4.443	
BAP509	-152523.180	82674.180	-442317.222000	7.540	
BAP506	-152530.580	82675.630	-114397.935000	3.129	
BAP504	-152533.630	82674.930	777921.513000	12.969	
BAP501	-152545.830	82670.530	-4709089.772100	36.128	
BAM678	-152538.000	82705.800	-5470012.680000	12.603	
BAM679	-152525.410	82706.390	-227262.860900	10.528	
BAM680	-152514.920	82707.290	-159530.606320	1.337	
			倍面積	-1839.731940	
			面積	919.8659700	
			地積	919.86 m <sup>2</sup>	

地番		㉑ 435番5 画地L		現況地目	田
収用しようとする土地の面積					
測点	X <sub>n</sub>	Y <sub>n</sub>	X <sub>n</sub> · (Y <sub>n+1</sub> - Y <sub>n-1</sub> )	距離	
BAP501	-152545.830	82670.530	5429258.635530	1.761	
SYA297K	-152547.562	82670.209	-3203.498802	0.780	
SYA296	-152546.860	82670.551	-848770.729040	5.526	
SYA295	-152548.668	82675.773	-2189836.129140	14.281	
SYA294	-152559.648	82684.906	-1896926.663232	4.499	
SYA293	-152562.706	82688.207	-1728077.770862	12.188	
SYA292K	-152571.879	82696.233	-1755034.324137	4.786	
BAM674	-152568.590	82699.710	-864606.199530	10.823	
BAM675	-152557.900	82701.900	-898566.561100	6.132	
BAM676	-152553.100	82705.600	-762765.500000	7.119	
BAM677	-152546.100	82706.900	-30509.220000	8.174	
BAM678	-152538.000	82705.800	5547807.060000	36.128	
			倍面積	-1230.900313	
			面積	615.4501565	
			地積	615.45 m <sup>2</sup>	

地番		㉒ 435番5 残地1O		現況地目	田
残地面積					
測点	X <sub>n</sub>	Y <sub>n</sub>	X <sub>n</sub> · (Y <sub>n+1</sub> - Y <sub>n-1</sub> )	距離	
SYA297K	-152547.562	82670.209	404403.586862	12.650	
BAP498	-152560.000	82667.900	504973.600000	4.893	
BAP496	-152564.790	82666.899	593477.033100	5.602	
BAP494	-152569.590	82664.010	13578.693510	9.330	
BAP493	-152578.490	82666.810	-1281659.316000	6.128	
BAM671	-152580.980	82672.410	-2639650.954000	11.761	
BAM672	-152579.780	82684.110	-3005821.666000	8.944	
BAM673	-152575.780	82692.110	-1849676.180940	5.675	
SYA292K	-152571.879	82696.233	595488.043737	12.188	
SYA293	-152562.706	82688.207	1728077.770862	4.499	
SYA294	-152559.648	82684.906	1896926.663232	14.281	
SYA295	-152548.668	82675.773	2189836.129140	5.526	
SYA296	-152546.860	82670.551	848770.729040	0.780	
			倍面積	-1275.867457	
			面積	637.9337285	
			地積	637.93 m <sup>2</sup>	

435番5 全体面積 = 1253.38 m<sup>2</sup>

地番		㉓ 435番1 画地M		現況地目	田
収用しようとする土地の面積					
測点	X <sub>n</sub>	Y <sub>n</sub>	X <sub>n</sub> · (Y <sub>n+1</sub> - Y <sub>n-1</sub> )	距離	
BAM681K	-152510.379	82707.790	817303.121061	3.230	
BAM681	-152513.590	82707.436	76256.795000	1.337	
BAM680	-152514.920	82707.290	159530.606320	10.528	
BAM679	-152525.410	82706.390	227262.860900	12.603	
BAM678	-152538.000	82705.800	-77794.380000	8.174	
BAM677	-152546.100	82706.900	30509.220000	7.119	
BAM676	-152553.100	82705.600	762765.500000	6.132	
BAM675	-152557.990	82701.900	898566.561100	10.823	
BAM674	-152568.590	82699.710	864606.199530	4.786	
SYA292K	-152571.879	82696.233	196970.295789	3.319	
SYA292	-152574.377	82698.419	-710844.022443	5.972	
BAP458	-152568.940	82700.892	-554130.390080	3.669	
BAP456	-152565.458	82702.051	-854519.130258	4.563	
BAP454	-152564.413	82706.493	-1195342.175855	9.713	
BAP452	-152555.311	82709.886	-629290.657875	9.704	
BAP450	-152545.634	82710.618	-194190.592082	11.631	
BAP447	-152534.015	82711.159	-125688.028360	11.289	
BAP446	-152522.729	82711.442	-249527.184644	6.550	
SYA394K	-152516.320	82712.795	556989.600640	7.768	
			倍面積	-565.801257	
			面積	282.9006285	
			地積	282.90 m <sup>2</sup>	

地番		㉔ 435番1 残地11		現況地目	田
残地面積					
測点	X <sub>n</sub>	Y <sub>n</sub>	X <sub>n</sub> · (Y <sub>n+1</sub> - Y <sub>n-1</sub> )	距離	
BAP493	-152578.490	82666.810	823923.846000	3.196	
BAP490	-152581.680	82667.010	-30516.336000	5.100	
BAP489	-152586.780	82667.010	44250.166200	8.804	
BAP487	-152595.580	82666.720	-138861.977800	7.092	
BAP485	-152602.570	82667.920	-104380.157880	6.358	
BAP472	-152608.908	82667.404	-491248.074852	7.138	
BAP470	-152602.825	82671.139	-1601414.045550	10.616	
BAP468	-152594.638	82677.898	-1599344.400878	7.925	
BAP466	-152587.641	82681.620	-969084.107991	3.065	
BAP465	-152586.065	82684.249	-1666087.243735	9.450	
BAP462	-152581.528	82692.539	-2056493.834384	7.656	
BAP460	-152575.897	82697.727	-897146.274360	1.670	
SYA292	-152574.377	82698.419	227946.119238	3.319	
SYA292K	-152571.879	82696.233	962575.984611	5.675	
BAM673	-152575.780	82692.110	1849676.180940	8.944	
BAM672	-152579.780	82684.110	3005821.666000	11.761	
BAM671	-152580.980	82672.410	2639650.954000	6.128	
			倍面積	-731.536441	
			面積	365.7682205	
			地積	365.76 m <sup>2</sup>	



土地の所在：広島県世羅郡世羅町大字別迫字高山435番8、1318番1  
435番6、1316番2、1316番1、435番5、435番1、1318番2

地番	㉔ 435番1 残地12		現況地目	田
残地面積				
測点	X <sub>n</sub>	Y <sub>n</sub>	X <sub>n</sub> · (Y <sub>n+1</sub> - Y <sub>n-1</sub> )	距離
BAP537	-152471.840	82722.870	997165.833600	0.879
BAP535	-152472.400	82722.192	320192.040000	1.886
BAP534	-152473.640	82720.770	916671.523680	7.714
BAP532	-152479.840	82716.180	1096330.049600	6.991
BAP530	-152486.330	82713.580	533702.155000	7.752
BAP524	-152494.030	82712.680	381235.075000	1.627
BAP523	-152494.330	82711.080	655725.619000	11.025
BAM683	-152505.020	82708.380	501741.515800	5.391
BAM681K	-152510.379	82707.790	-673333.323285	7.768
SYA394K	-152516.320	82712.795	-884289.623360	3.836
BAP444	-152512.566	82713.588	-664802.275194	9.635
BAP443	-152503.615	82717.154	-639295.154080	2.864
BAP442	-152500.820	82717.780	-175375.943000	0.970
BAP441	-152500.003	82718.304	-137555.002706	1.496
BAK104	-152498.555	82718.682	-232865.293485	4.554
BAP440	-152494.148	82719.831	-331064.795308	2.181
BAP439	-152492.221	82720.853	-989674.514290	12.088
BAP437	-152481.440	82726.321	-1201401.265760	6.009
BAP436	-152475.935	82728.732	526194.451685	7.150
倍面積			-698.927103	
面積			349.4635515	
地積			349.46 m <sup>2</sup>	

435番1 全体面積 = 998.13 m<sup>2</sup>

地番	㉕ 1318番2 画地N		現況地目	原野
収用しようとする土地の面積				
測点	X <sub>n</sub>	Y <sub>n</sub>	X <sub>n</sub> · (Y <sub>n+1</sub> - Y <sub>n-1</sub> )	距離
BAP593	-152483.056	82663.304	263185.754656	0.884
BAP594	-152482.587	82662.554	-2883140.754996	19.664
BAM692	-152483.105	82682.212	-2352204.377730	4.501
BAM693	-152484.640	82677.980	2002428.292480	8.967
BAM694	-152485.740	82669.080	2012811.768000	4.393
BAM695	-152486.640	82664.780	731935.872000	2.353
BAM696	-152484.340	82664.280	225066.885840	1.612
倍面積			83.440250	
面積			41.7201250	
地積			41.72 m <sup>2</sup>	

収用しようとする土地（雑種地） ④+⑪=581.68 m<sup>2</sup>

収用しようとする土地（田） ⑦+⑨+⑱+⑳+㉑+㉒=2893.90 m<sup>2</sup>

収用しようとする土地（原野） ⑥+⑬+⑭+⑯+㉔=714.22 m<sup>2</sup>

収用しようとする土地（山林） ①=1265.71 m<sup>2</sup>