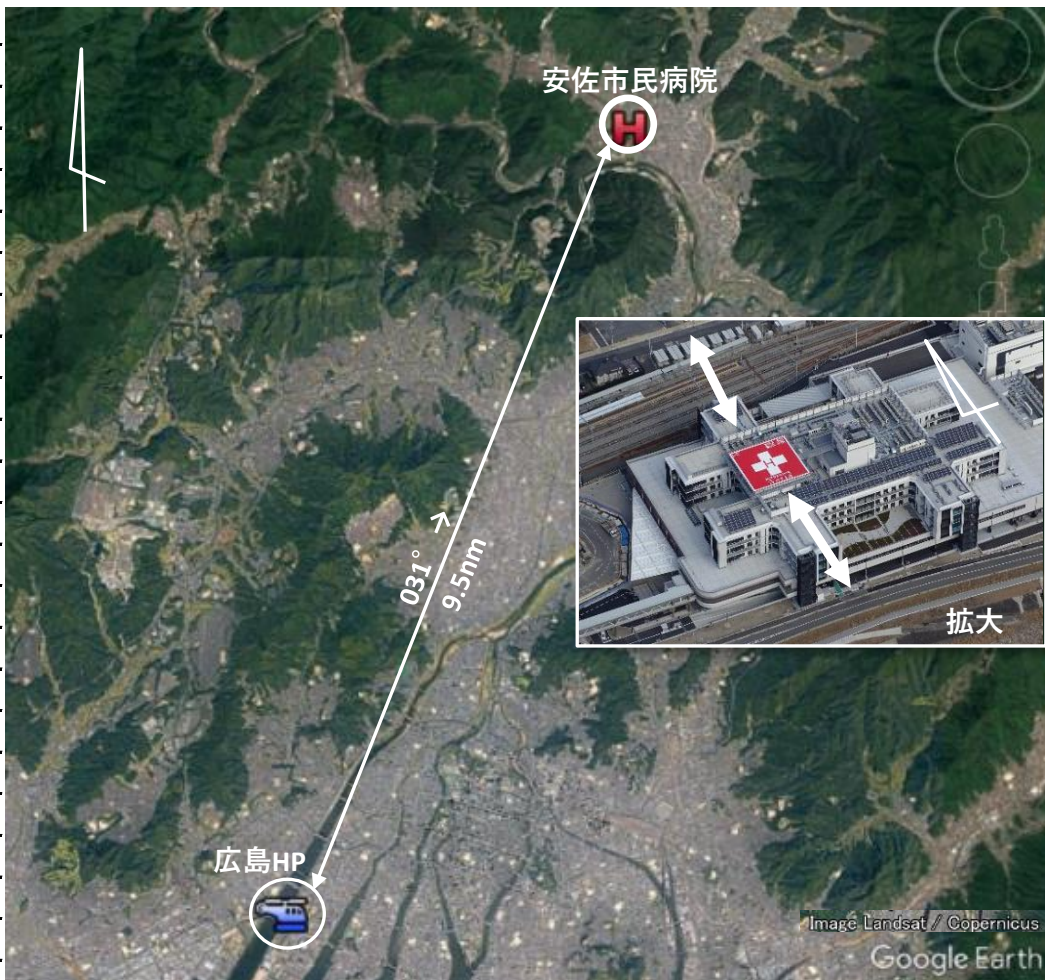

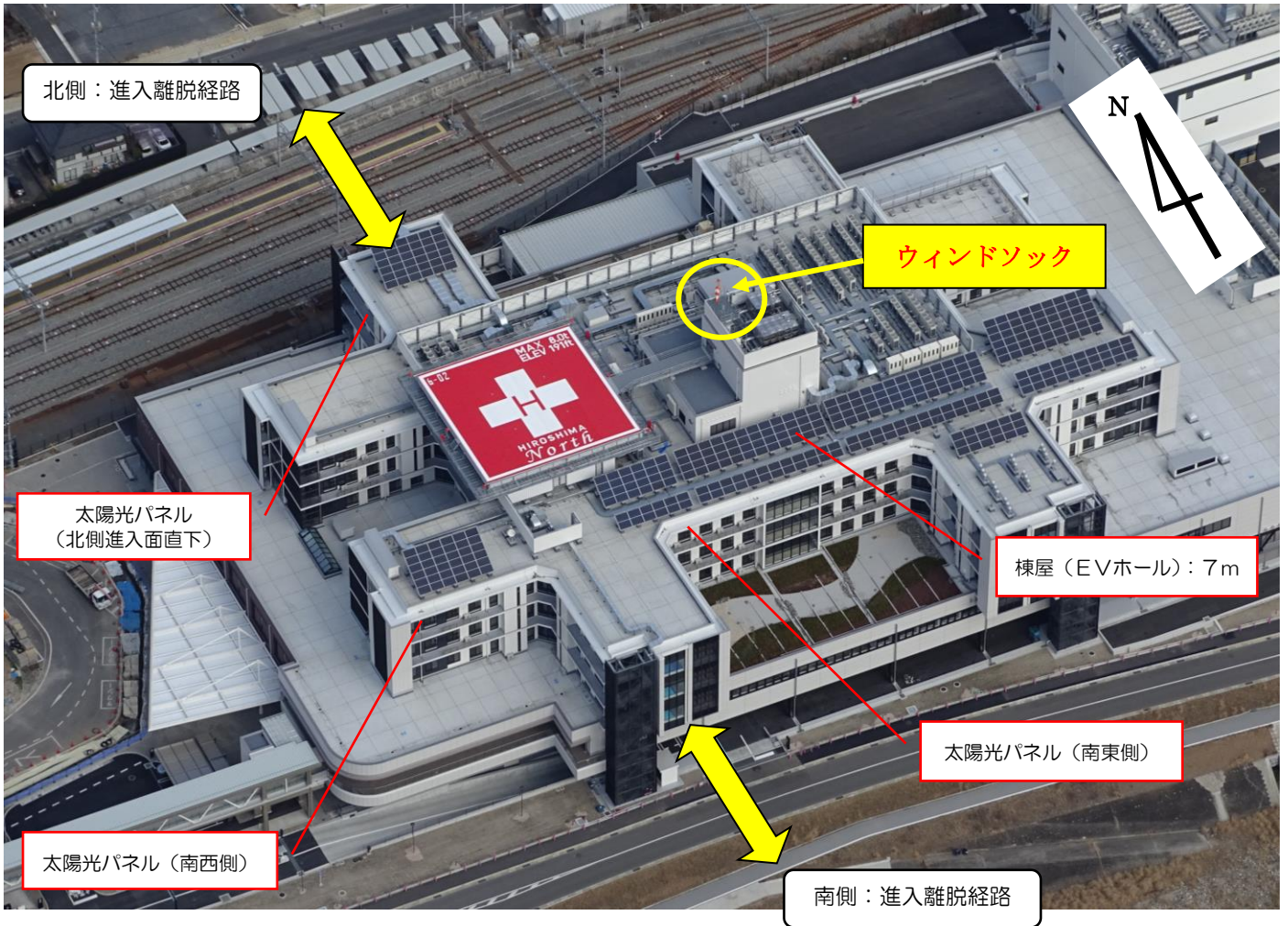


名称	安佐市民病院	
読み	あさみんびょういん	
経度・緯度	北緯34° 30' 59" 東経132° 29' 47"	
種別	緊急離着陸場	
住所	広島県広島市安佐北区亀山南一丁目2番1号	
管轄消防	広島市消防局 警防部警防課 指令	082-546-3456
	広島市消防局 警防部警防課 消防航空隊	082-546-3454
管理者	北部医療センター 安佐市民病院 医院長	082-815-5211
メモ	標高 : 191ft 水利 : なし 土地の状況 : 21m×21m 表面 : アルミデッキ 散水の有無 : 無 恒風方向 : 北東・南西 付近障害物 : 西側に送電線あり 離発着場との連絡 : 主運用波1 燃料輸送車の進入の可否 : 不可能 避難場所の指定 : なし その他参考事項 : 航空機最大重量8t 進入離脱方向:南北方向への進入離脱 夜間使用:可 風向灯:○ 着陸区域照明灯:○ 境界灯:○ 境界誘導灯:○ 飛行場灯台:○ 夜間照明は無線のクリックで点灯、消灯が出来る。(クリックは早く連打する) 周波数:123.05 点灯:5回 消灯:7回	



安佐市民病院

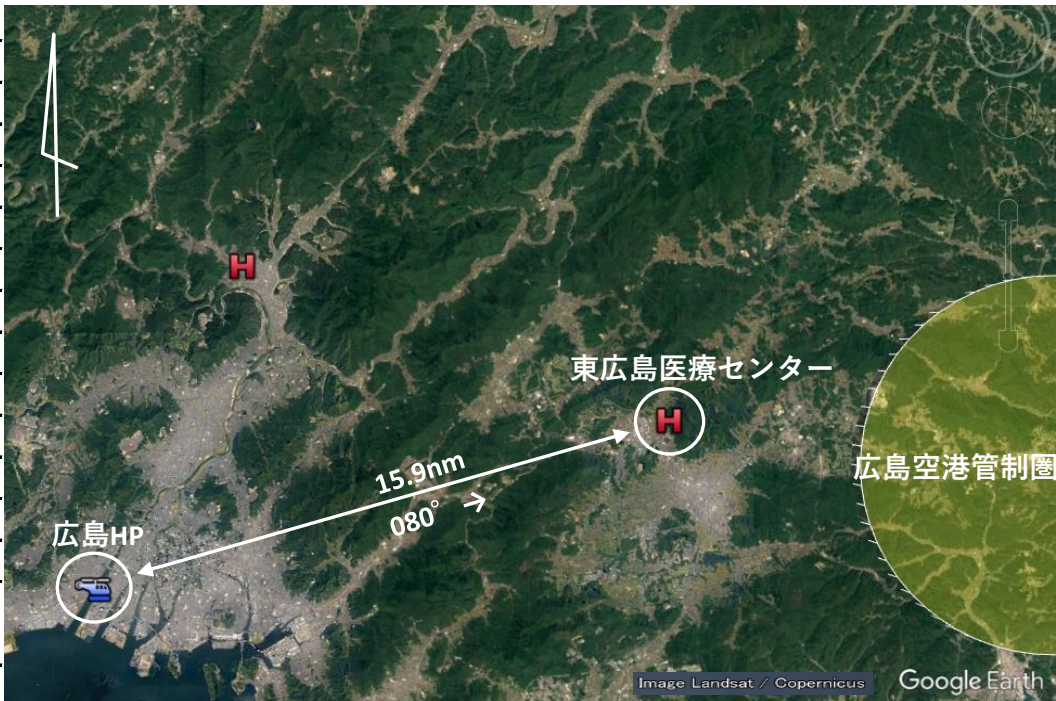


※ 太陽光パネル架台の設計用風速は3.2m/s(広島県広島市基準)で設置されている。離着陸時のヘリコプター直下での風速(ダウンウォッシュ)は3.0m/s以下(エアロファシリティ-に確認)で想定されているため、太陽光パネルは離着陸するヘリコプターの風圧に対して問題ない事を確認済み

名称	東広島医療センター
読み	ひがしひろしまいりょうせんたー
経度・緯度	北緯34° 26' 51" 東経132° 43' 25"
種別	広島県適地
住所	広島県 東広島市西条町寺家513番地
ランク	C
無線呼出名称	東広島医療センターヘリポート

管轄消防	東広島市消防局 082-422-0119
管理者	ヘリポート管理:東広島市消防局 082-422-0119

メモ	標高 : 814ft
	水利 : 防火水槽(50t)
	土地の状況 : 50m×50m
	表面 : アスファルト舗装(中央部コンクリート)
	散水の有無 : 必要なし
	恒風方向 : 北西
	付近障害物 : 北側病院8m, 東側防風フェンス2m, 南側樹木8m
	離発着場との連絡 : 主運用波1
	避難場所の指定 : なし
	その他参考事項 : 東広島市消防局が東広島医療センターの土地を借用し、建設。
	土地所有者:国立病院機構東広島医療センター 082-423-2176
	高圧線情報:進入進出方向注意(別紙参照)
	池:野鳥(水鳥)が多いため注意




東広島医療センター ヘリポート写真 (平成25年3月撮影)



名称	呉医療センター	
読み	くれいりょうせんたー	
経度・緯度	北緯34° 14' 22" 東経132° 33' 59"	
種別	緊急離着陸場	
住所	広島県呉市青山町3番1号	
管轄消防	呉市消防局 警防課	0823-26-0119
管理者	国立病院機構 呉医療センター総務課	0823-22-3111
メモ	標高 : 174ft 水利 : 土地の状況 : 21m×17m 表面 : コンクリート 散水の有無 : 無 恒風方向 : 東・西 付近障害物 : 北東側及び南西側に約8mの塔屋 があるため、 進入に制限あり。 離発着場との連絡 : 主運用波1 燃料輸送車の進入の可否 : 不可能 避難場所の指定 : なし その他参考事項 : 強度9.56t 夜間使用:不可(照明設備不備) 風向灯:✕ 着陸区域照明灯:✕ 境界灯:○ 境界誘導灯:✕ 飛行場灯火:✕	



呉医療センター



名称	宮園公園
読み	みやぞのこうえん
経度・緯度	北緯34° 21' 22" 東経132° 18' 12"
種別	広島県適地
住所	広島県廿日市市宮園1-1-1
ランク	C
無線呼出名称	宮園公園ヘリポート

管轄消防	廿日市市消防本部 0829-32-8111
管理者	廿日市市建設部維持管理課 0829-30-9173

メモ	標高 : 297ft
	水利 : 消火栓
	土地の状況 : 75m×93m
	表面 : 芝生
	散水の有無 : 必要有り
	恒風方向 :
	付近障害物 : ポール, 照明4箇所, 時計台, 樹木, 送電鉄塔(北東300m)
	離発着場との連絡 : 主運用波1, 統制波
	燃料輸送車の進入の可否 : 可能
	避難場所の指定 : 無し
	その他参考事項 :
	※ヘリ駐機数 ランクA…5機以上, ランクB…3~4機, ランクC…1~2機



宮園公園

H22.5.2 撮影



名称	包ヶ浦自然公園
読み	つつみがうらしぜんこうえん
経度・緯度	北緯34° 17' 35" 東経132° 20' 34"
種別	G7用緊急離着陸場
住所	広島県廿日市市宮島町1195番地
ランク	C
無線呼出名称	包ヶ浦ヘリポート

管轄消防	廿日市市消防本部 0829-32-8111
管理者	廿日市市産業部観光課 0829-30-9142 株式会社 ELEOS(指定管理者) 0829-44-2903

メモ	標高 : 12ft 水利 : 池, 消火栓, 海 土地の状況 : 35 m×35m(接地帯) 表面 : 接地帯は鉄板、周辺は草地 散水の有無 : 必要なし 恒風方向 : 北北東 付近障害物 : 夜間照明, 有刺鉄線フェンス(2.5m), 東及び南側10mの電柱, 南側送電線10m, 樹木(南側)、桜の木(西側)
----	---

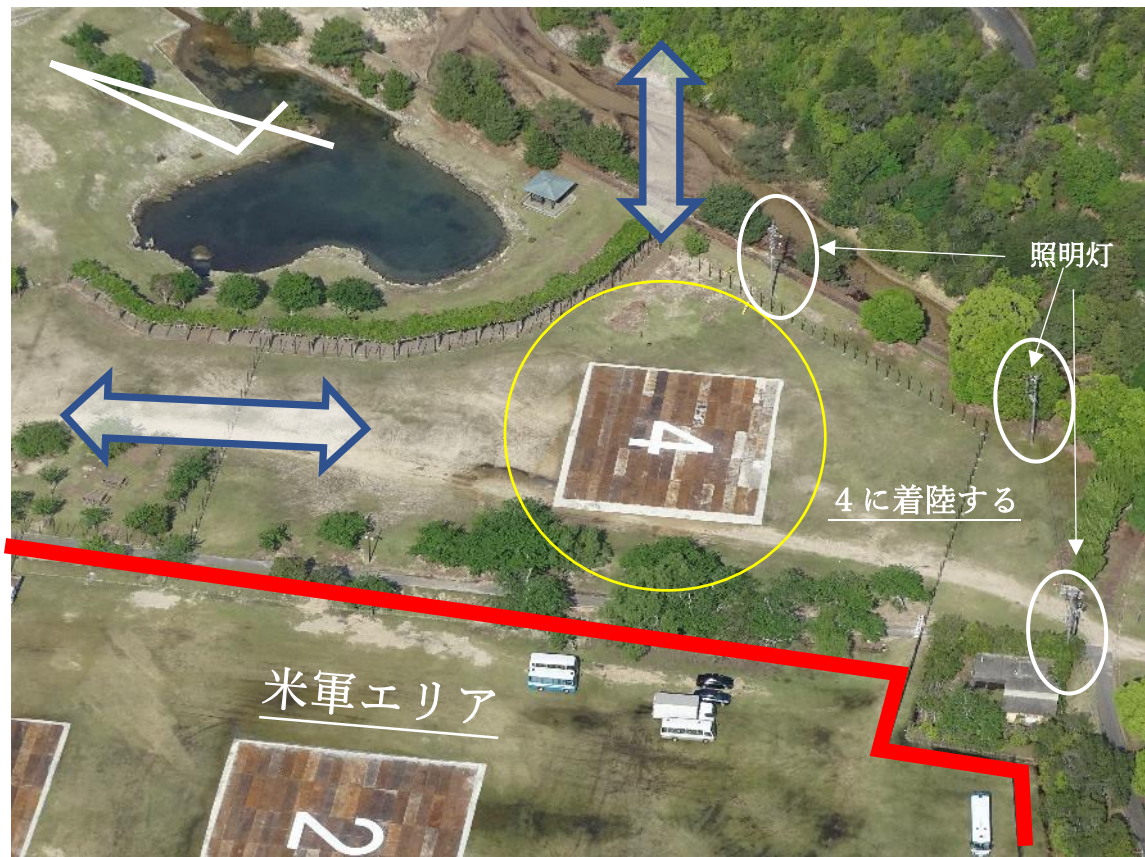
離発着場との連絡	: 主運用波1、統制波
燃料輸送車の進入の可否	: 可能
避難場所の指定	: なし
その他参考事項	: 役場まで4km

夜間使用:可

※ヘリ駐機数 ランクA…5機以上, ランクB…3~4機, ランクC…1~2機



包ヶ浦自然公園



名称	宮島学園
読み	みやじまがくえん
経度・緯度	北緯34° 18' 14" 東経132° 19' 33"
種別	G7用緊急離着陸場
住所	広島県廿日市市宮島町779番地2
ランク	C
無線呼出名称	宮島学園ヘリポート

管轄消防	廿日市市消防本部 0829-32-8111
管理者	廿日市市教育部教育総務課 0829-30-9201 (宮島学園 0829-44-2012)

メモ	標高 : 4ft
	水利 : 消火栓
	土地の状況 : 45m × 45m
	表面 : 真砂土
	散水の有無 : 必要
	恒風方向 :
	付近障害物 : 北側校舎建物、西側電線、電柱(10m)、 国旗掲揚ポール(10m)、南側照明(10m)
	離発着場との連絡 : 主運用波1, 統制波
	燃料輸送車の進入の可否 : 可能
	避難場所の指定 : 有り
	その他参考事項 :
	南側(旧宮島学園中学校)グラウンドは期間中関係機関の駐車場になる計画

※ヘリ駐機数 ランクA…5機以上, ランクB…3~4機, ランクC…1~2機



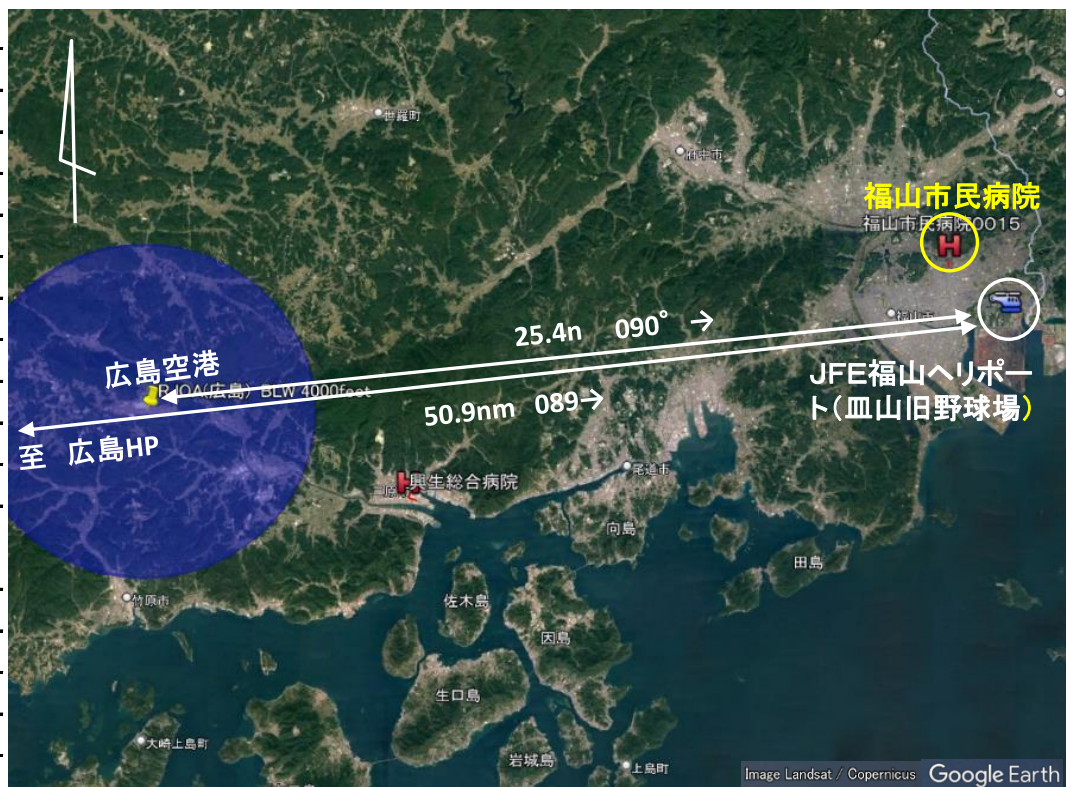
宮島学園



名称	JFE福山ヘリポート(皿山旧野球場)
読み	JFEふくやまヘリポート(さらやまきゅうやきゅうじょう)
経度・緯度	北緯34° 28' 59" 東経133° 25' 59"
種別	広島県適地
住所	広島県 福山市大門町津之下源造乙1643
ランク	B
無線呼出名称	JHE福山ヘリポート

管轄消防	福山地区消防組合消防局 084-928-1190(指令課)
管理者	JFEスチール(株)西日本製鉄所 084-945-3154

メモ	標高 : 328ft
	水利 : なし
	土地の状況 : 103m×99m
	表面 : 芝生
	散水の有無 : 必要なし
	恒風方向 :
	付近障害物 : 北側山林
	離発着場との連絡 : 主運用波1, 統制波1
	燃料輸送車の進入の可否 : 可能
	避難場所の指定 : なし
	その他参考事項 : 消防本部担当 救急救助課 084-928-1196 ※福山市民病院は北西2.4nmにある



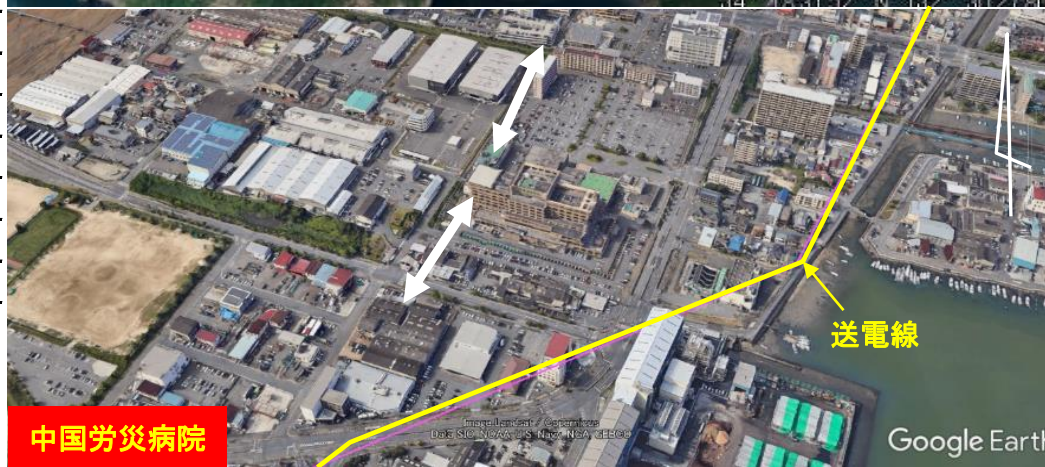
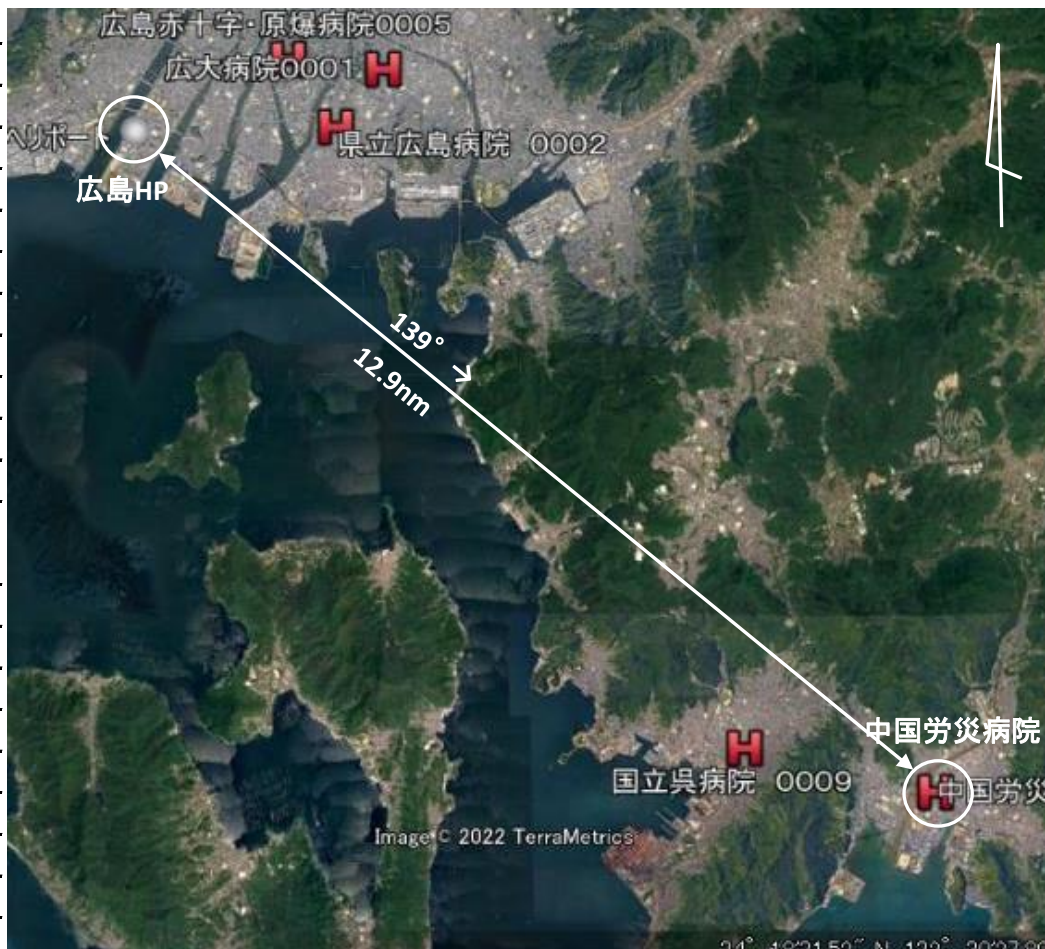
JFE 福山へリポート

H21年4月18日撮影






名称	中国労災病院	
読み	ちゅうごくろうさいびょういん	
経度・緯度	北緯34° 13' 49" 東経132° 36' 47"	
種別	緊急離着陸場	
住所	広島県呉市多賀谷一丁目5番1号	
管轄消防	呉市消防局 警防課	0823-26-0119
管理者	病院長	0823-72-7171
メモ	標高 : 128ft 水利 : 土地の状況 : 19.7m×23.8m 表面 : コンクリート 散水の有無 : 無 恒風方向 : 南東・北西 付近障害物 : 南側進入経路に送電線あり。 離発着場との連絡 : 主運用波1 燃料輸送車の進入の可否 : 不可能 避難場所の指定 : なし その他参考事項 : 強度23.0t 夜間使用:不可(照明設備完備だが、住民説明により日没まで) 風向灯:○ 着陸区域照明灯:✖ 境界灯:○ 境界誘導灯:✖ 飛行場灯台:○	

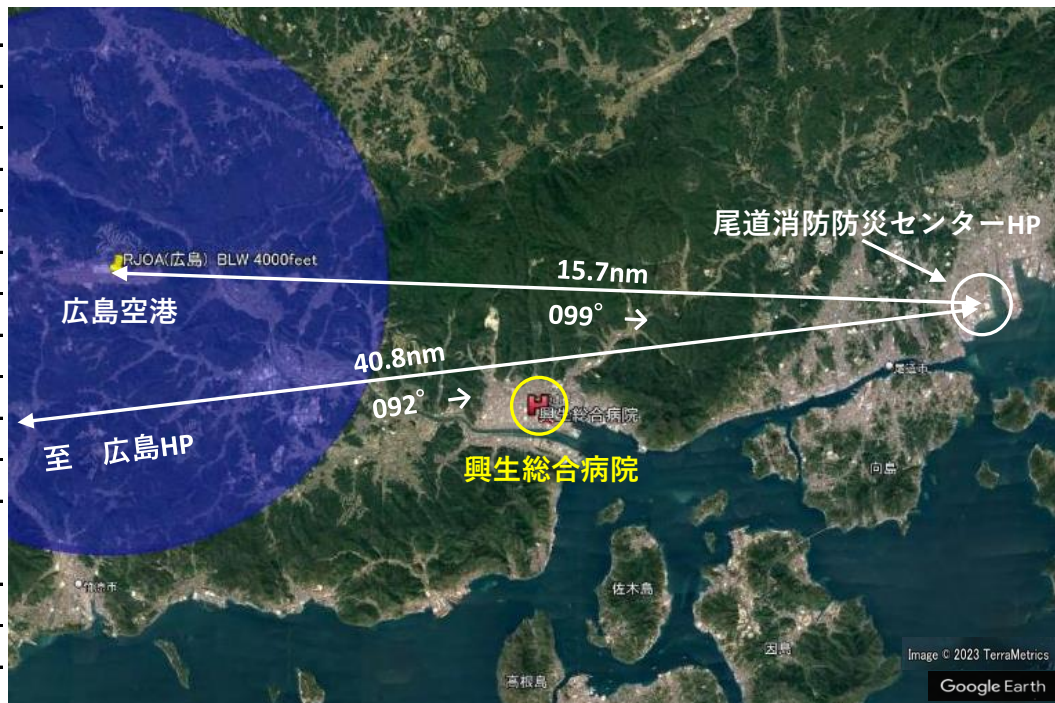


中国劳灾病院

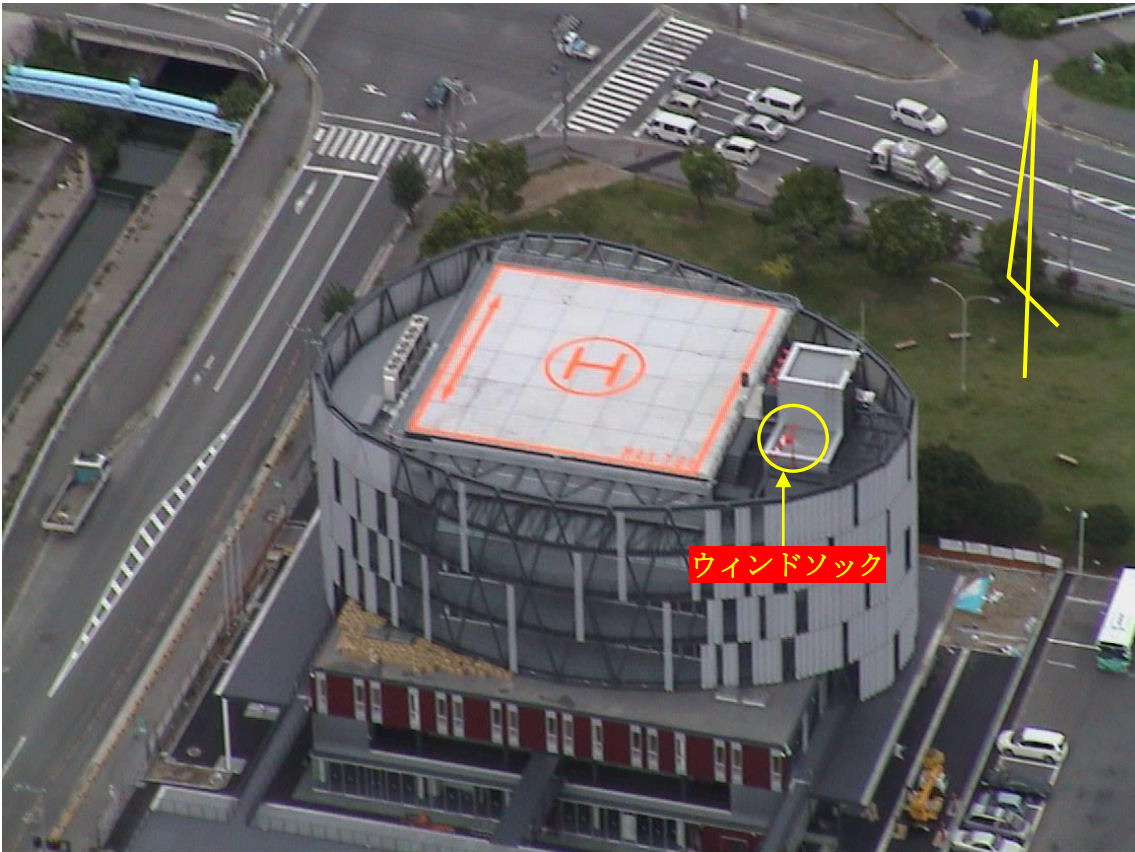



名称	尾道消防防災センター(尾道市消防局)
読み	おのみちしょうぼうさいせんたー(おのみちしょうぼうきょく)
経度・緯度	北緯34° 25′ 36″ 東経133° 14′ 09″
種別	広島県基幹場外(屋上)
住所	広島県 尾道市東尾道18-2
ランク	C
無線呼出名称	尾道消防ヘリポート
管轄消防	尾道市消防局 (TEL)0848-55-9120(FAX)0848-55-9150 尾道市・三原市消防指令センター(TEL)0848-55-0119 (FAX)0848-55-9130
管理者	尾道市長 0848-38-9111 尾道市久保一丁目15番1号

メモ	標高 : 98ft(地上高88ft) 水利 : なし 土地の状況 : 着陸帯20.52×17m 表面 : コンクリート(建物屋上) 散水の有無 : 必要なし 恒風方向 : 北西 付近障害物 : 東側E/V塔屋 離発着場との連絡 : 主運用波1, 統制波 燃料輸送車の進入の可否 : 不可能 避難場所の指定 : その他参考事項 : 消防本部担当 警防課 0848-55-9122 移動式粉末消火設備×3・消火器 燃料流出防止施設(1,000ℓ)・脱落防止施設(幅1.5m) 最大着陸重量:7.8トン ※要請等電話連絡時及び受入無線交信時、北東約170m先の民家上空を避けて離着陸するよう可能な範囲で依頼する。(苦情対策)
----	---



尾道消防防災センター（尾道市消防局）



広島HP北側スポット使用要領

