

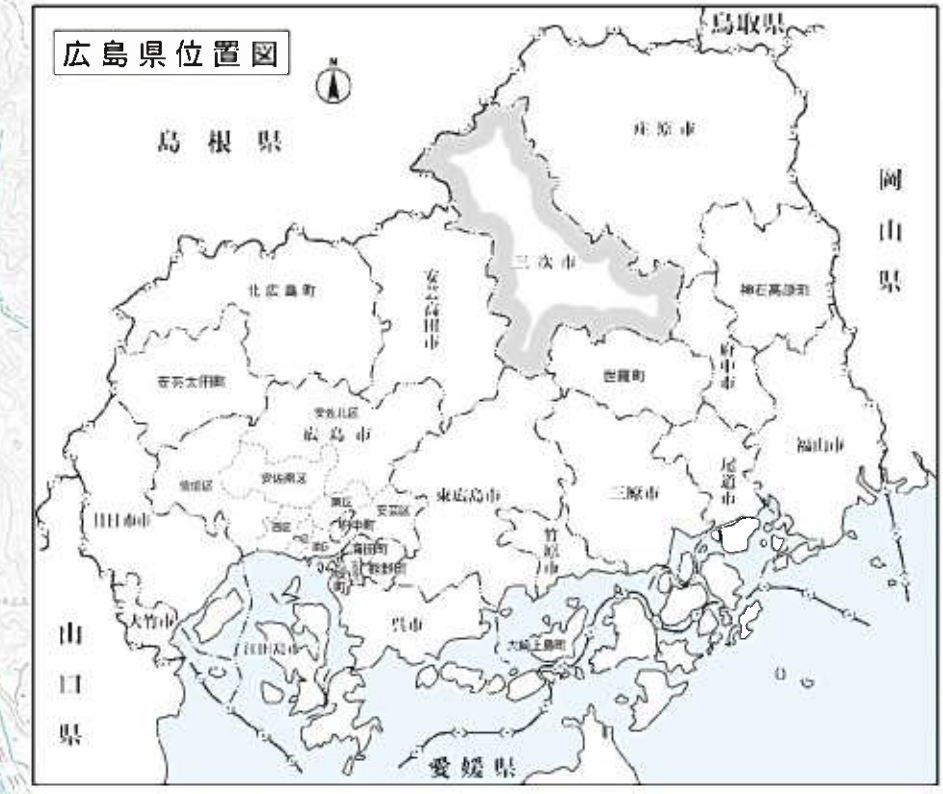
平成30年7月豪雨災害 位置図

〒695-1396 島根県雲南市本町1丁目531-1
島根県警備隊土木整備事務所管内
電話(0854)42-9587

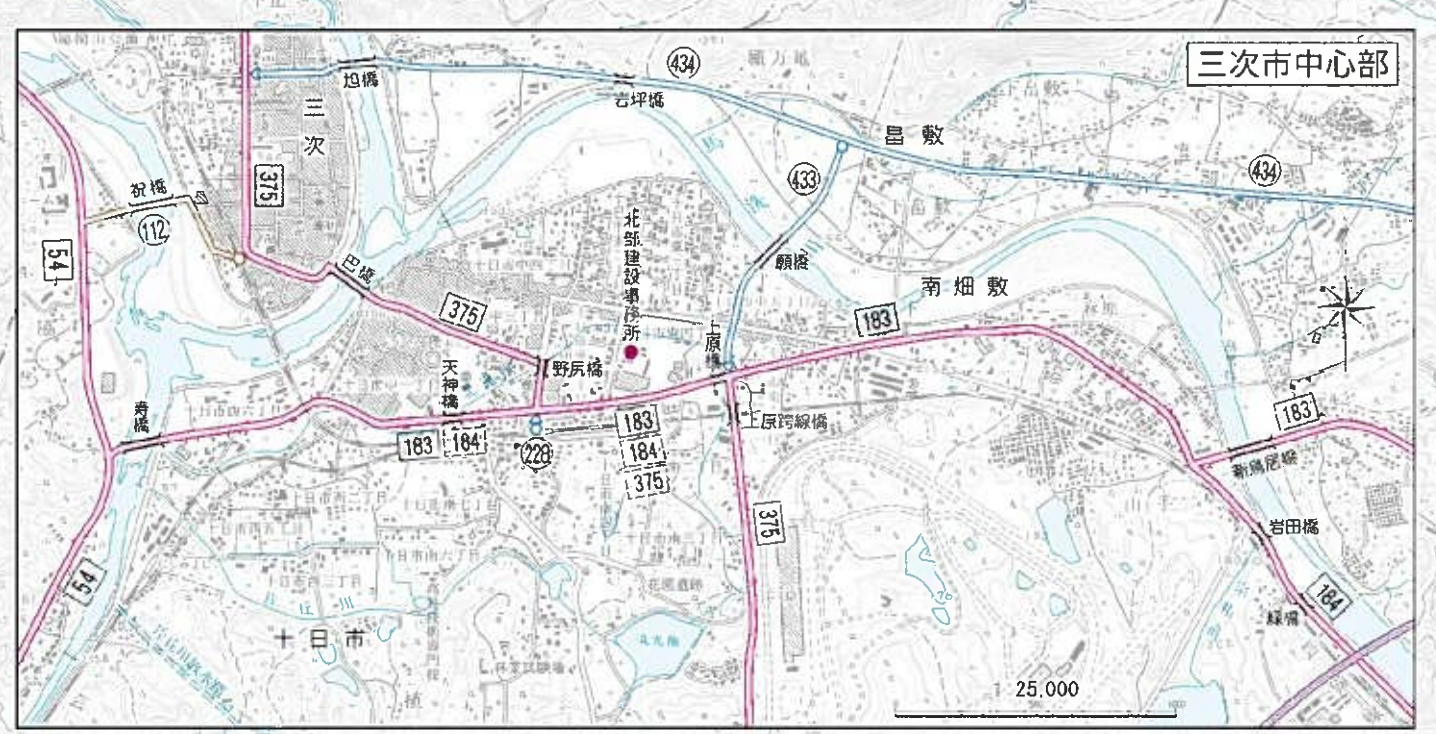
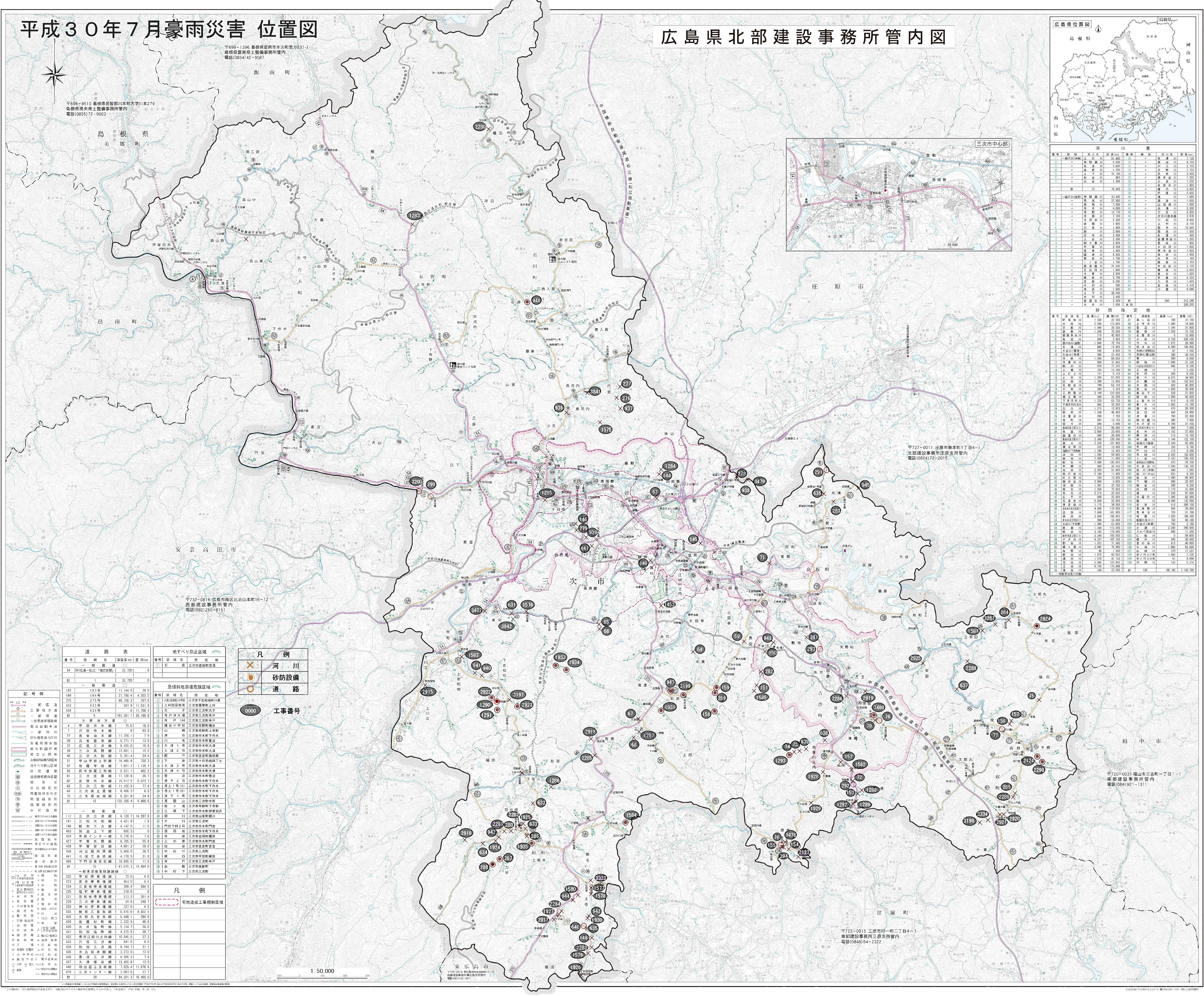


〒698-8510 島根県出雲郡川本町大字川本279
島根県警備隊土木整備事務所管内
電話(0855)72-9503

広島県北部建設事務所管内図



平成二十七年四月作成



河川表

河川名称	延長(km)	流域面積(km²)	平均流量(m³/s)	最大流量(m³/s)
三次川	12.5	120	10	100
庄原川	15.0	150	12	120
大庄原川	18.0	180	15	150
...

特定指定地

指定地名称	面積(km²)	人口	...
庄原市指定地	10.0	10000	...
三門市指定地	8.0	8000	...
...

道路表

路線名	延長(km)	...
国道10号	12.5	...
県道100号	8.0	...
...

地すべり防止区域

区域名	面積(km²)	...
三門市指定地	10.0	...
...

急傾斜地崩壊危険区域

区域名	面積(km²)	...
三門市指定地	10.0	...
...

記号例

- 河川
- 砂防設備
- 道路
- 工事番号
- ...

凡例

- 急傾斜地崩壊危険区域
- ...

1:50,000

Copyright © 2018. All rights reserved. 島根県警備隊土木整備事務所 作成