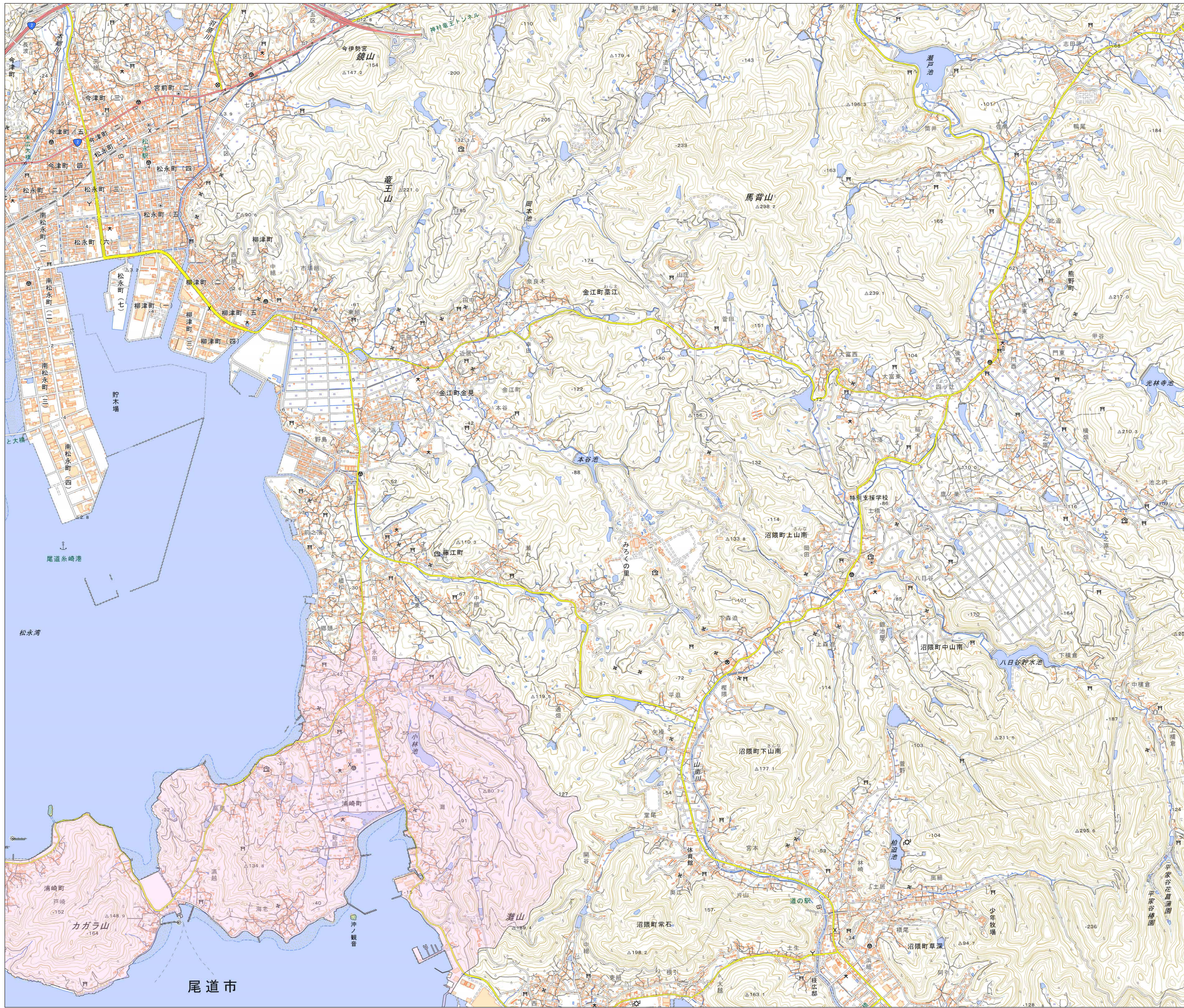
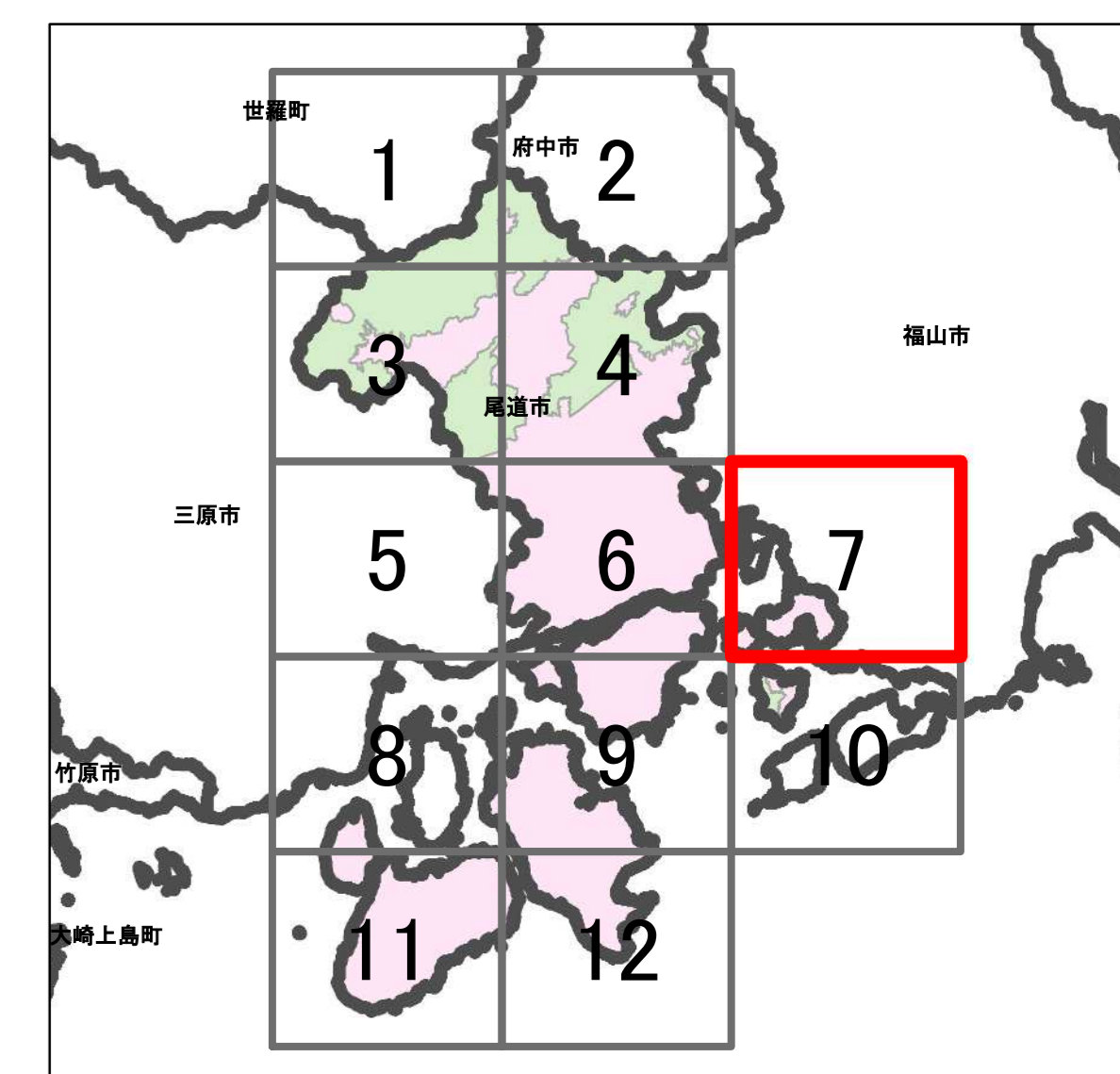
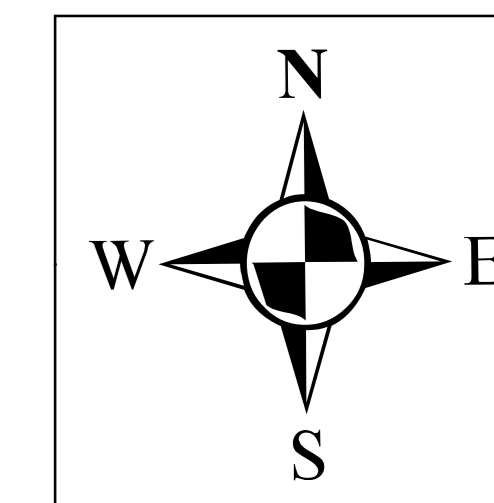


宅地造成等工事規制区域  
及び特定盛土等規制区域図  
(尾道市)

7



凡例

- 宅地造成等工事規制区域
- 特定盛土等規制区域
- 行政界



1:10,000

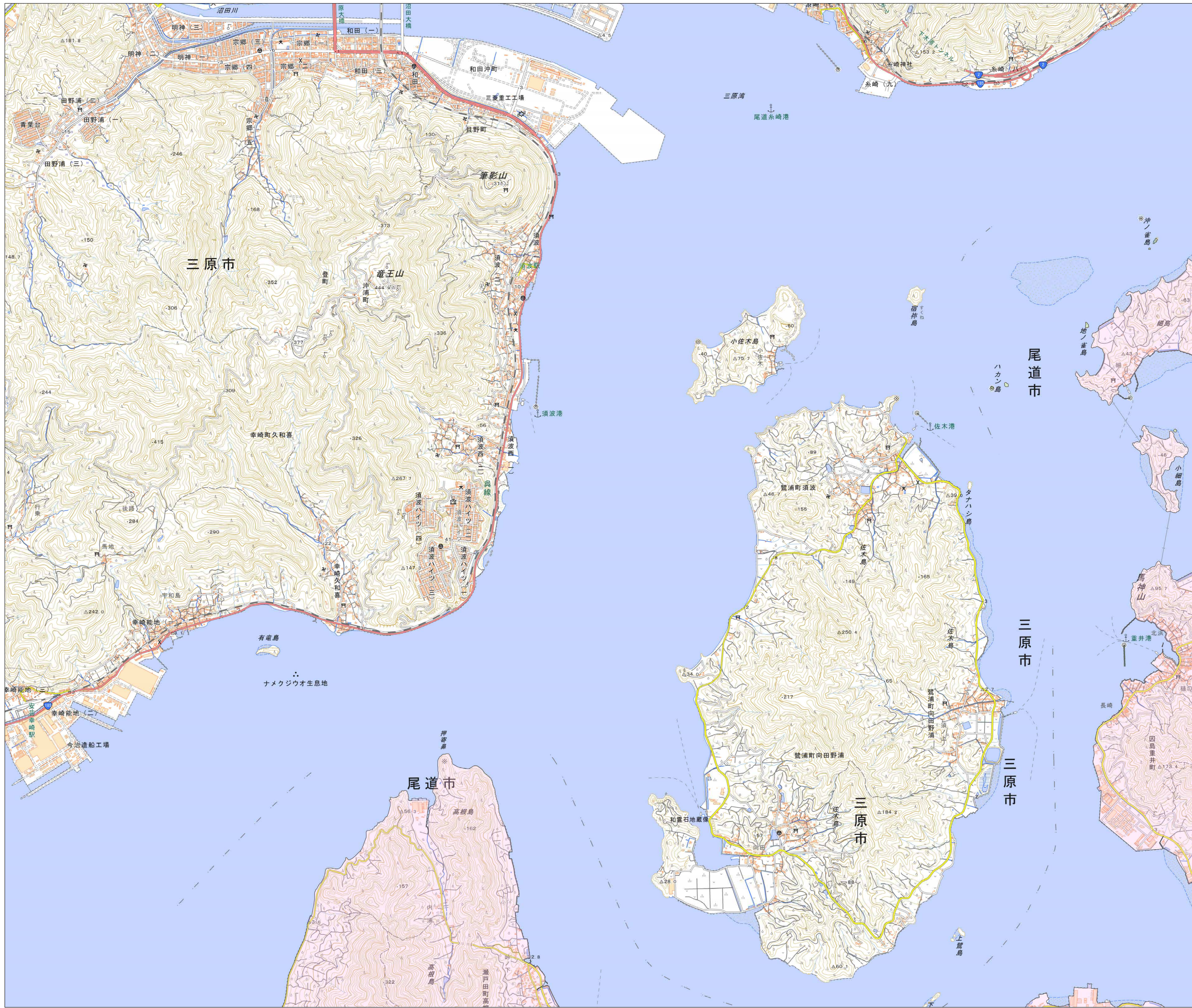
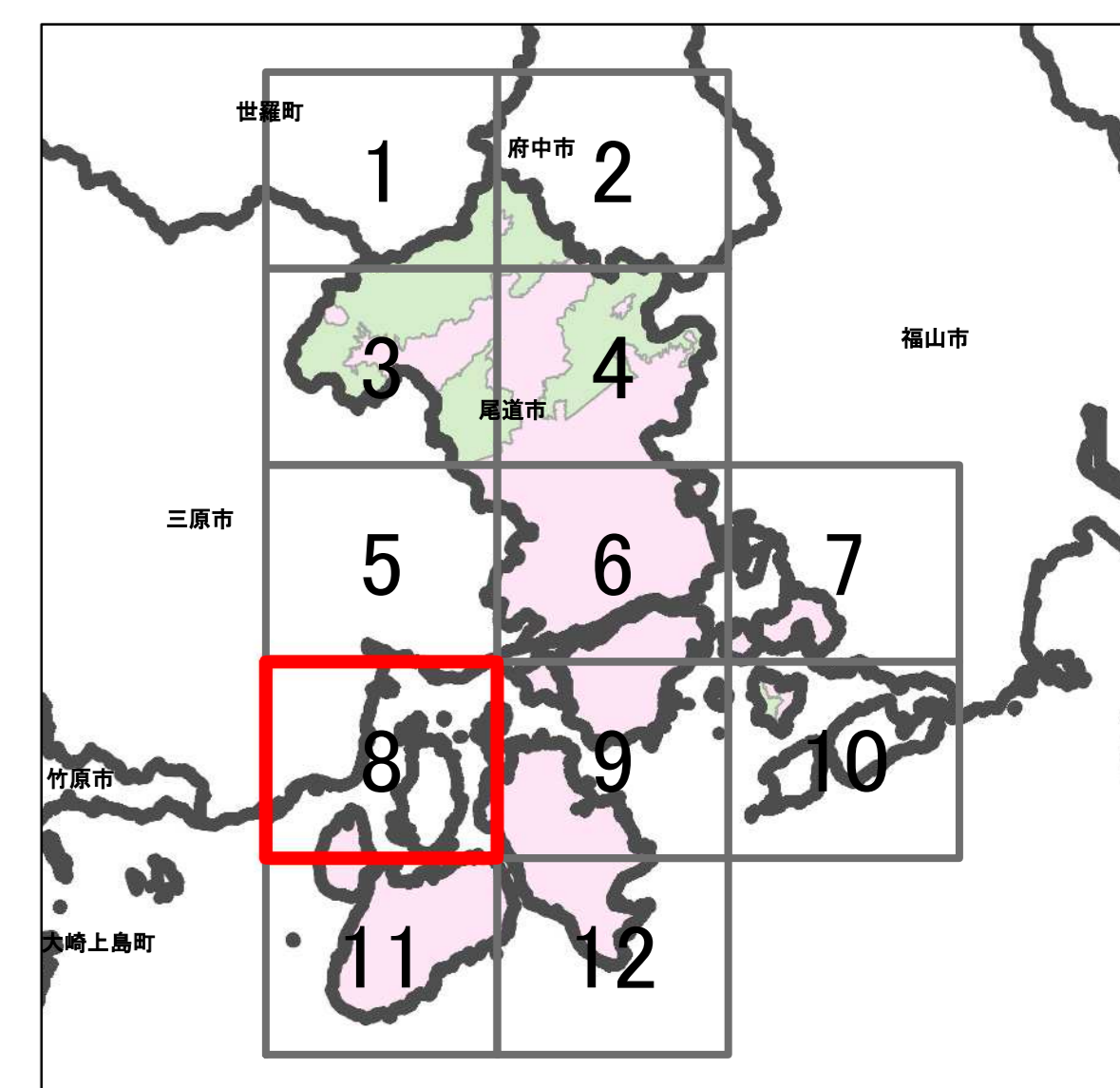
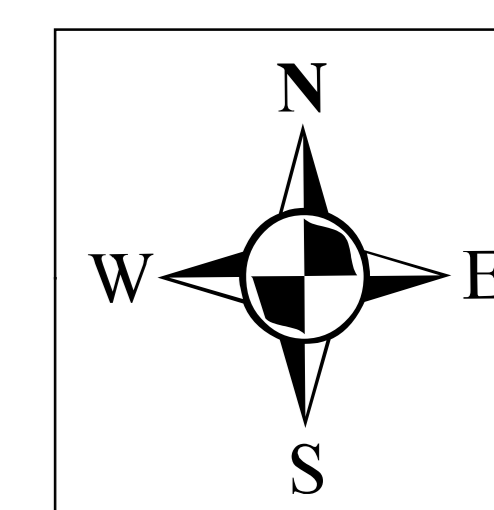
【令和5年9月】

出典: 国土地理院発行2.5万分1地形図



宅地造成等工事規制区域  
及び特定盛土等規制区域図  
(尾道市)

8



- 凡例
- 宅地造成等工事規制区域
  - 特定盛土等規制区域
  - 行政界



1:10,000

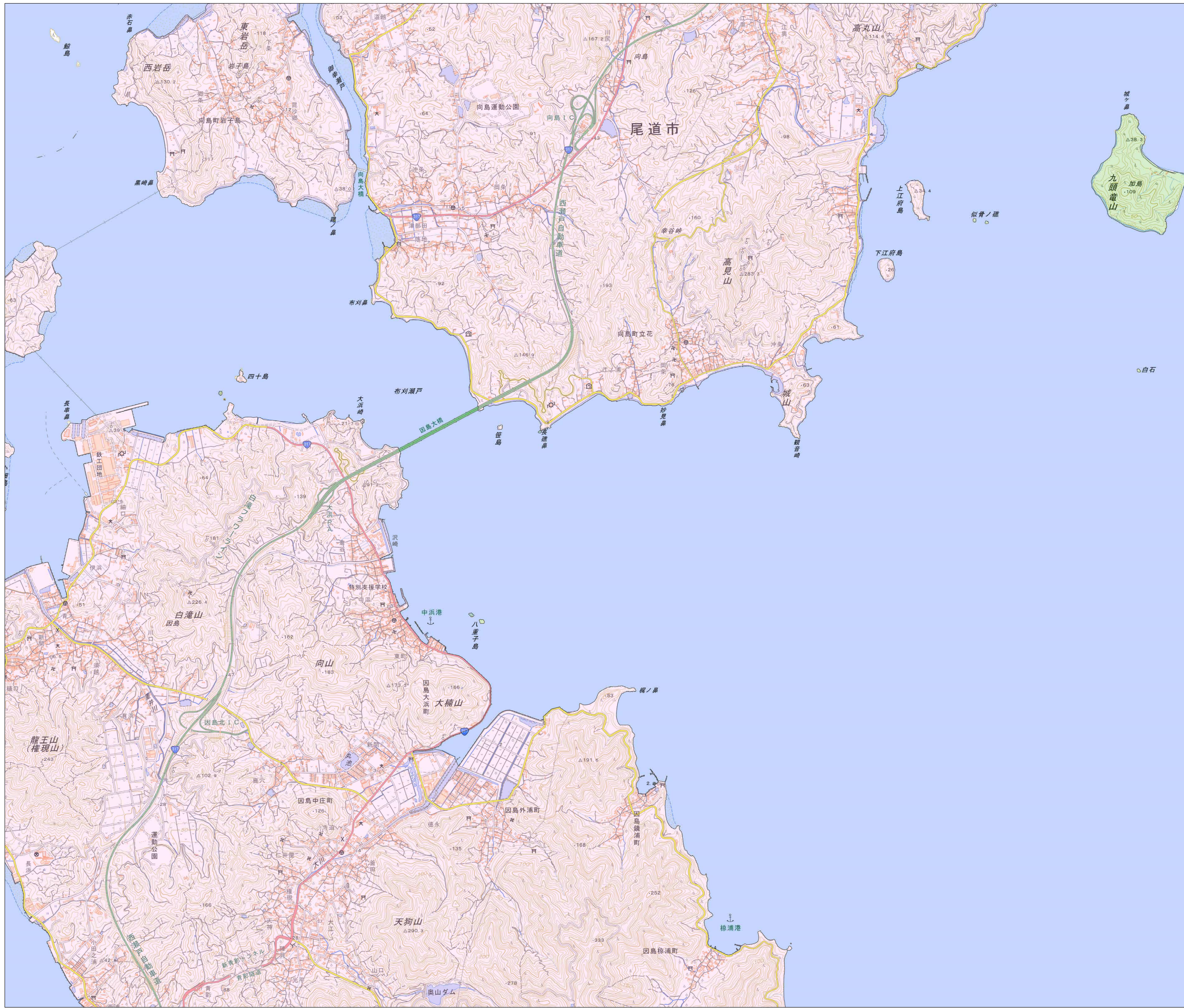
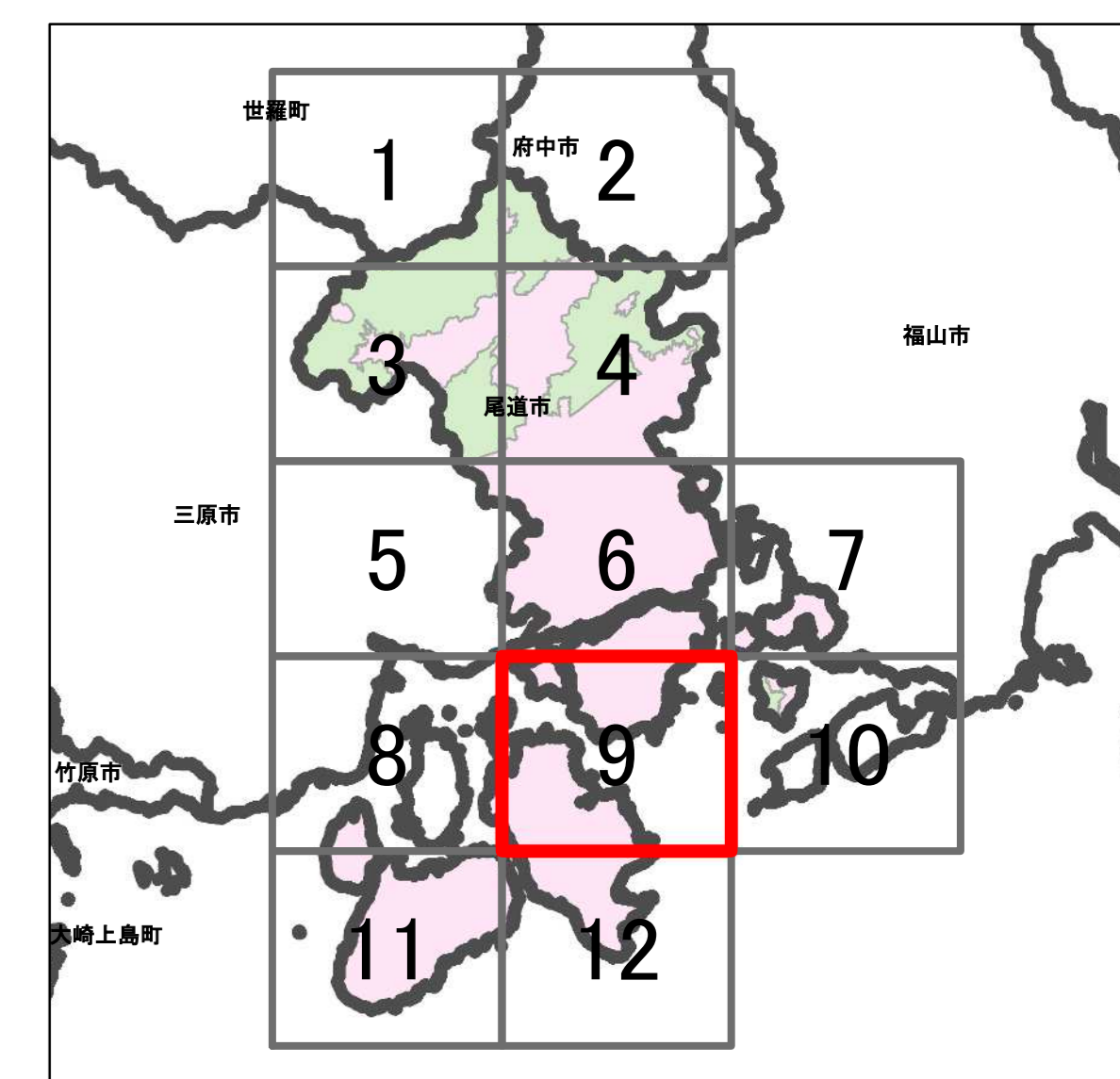
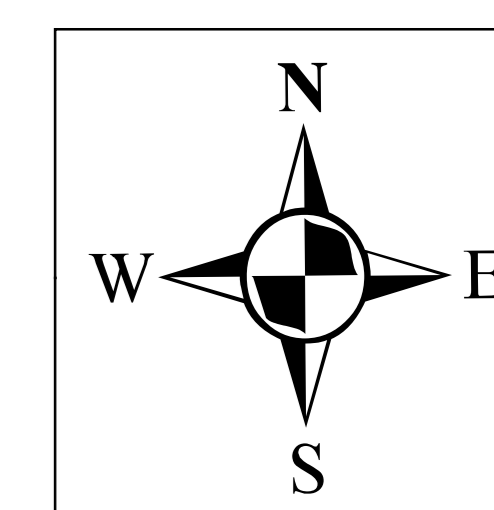
【令和5年9月】

出典: 国土地理院発行2.5万分1地形図



宅地造成等工事規制区域  
及び特定盛土等規制区域図  
(尾道市)

9



凡例

- 宅地造成等工事規制区域
- 特定盛土等規制区域
- 行政界

0 0.25 0.5 1 km

1:10,000

【令和5年9月】

出典：国土地理院発行2.5万分1地形図