

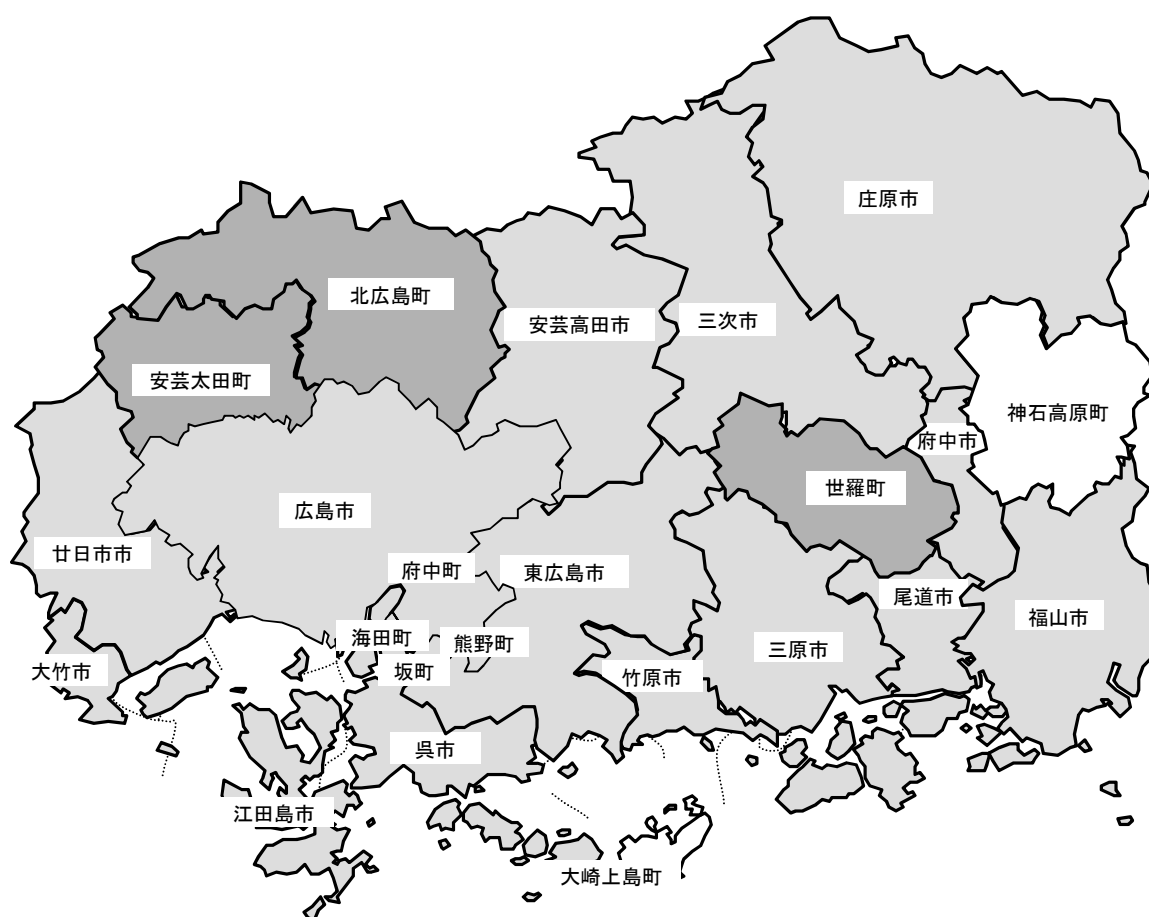
第3 騒音・振動・悪臭

1 騒音に係る環境基準の地域類型の指定

地 域	該当類型
騒音規制地域のうち、第1種区域及び第2種区域（第1種中高層住居専用地域及び第2種中高層住居専用地域に限る。）に属する地域	A
騒音規制地域のうち、第2種区域（第1種中高層住居専用地域及び第2種中高層住居専用地域を除く。）に属する地域	B
騒音規制地域のうち、第3種区域及び第4種区域に属する地域	C

2 騒音に係る環境基準の地域類型の指定図

（令和5年3月31日現在）



環境基準のA・B・C類型を指定した市町
 環境基準のB・C類型を指定した市町

資料：県環境保全課

3 環境騒音の環境基準達成状況

(令和4年度)

地域		時間帯	内容	A類型	B類型	C類型	未指定	計
一般地域	昼間	測定件数		53	151	54	21	279
		達成件数		51	136	51	17	255
		達成率(%)		96.2%	90.1%	94.4%	81.0%	91.4%
	夜間	測定件数		10	18	10	0	38
		達成件数		9	16	9	0	34
		達成率(%)		90.0%	88.9%	90.0%	—	89.5%
道路に面する地域	背後地	昼間	測定件数	5	35	35	6	81
			達成件数	5	34	34	6	79
			達成率(%)	100.0%	97.1%	97.1%	100.0%	97.5%
		夜間	測定件数	4	19	20	2	45
			達成件数	4	19	20	2	45
			達成率(%)	100.0%	100.0%	100.0%	100.0%	100.0%
	道路端	昼間	測定件数	8	71	103	64	246
			達成件数	7	67	94	61	229
			達成率(%)	87.5%	94.4%	91.3%	95.3%	93.1%
		夜間	測定件数	3	15	39	2	59
			達成件数	3	14	31	2	50
			達成率(%)	100.0%	93.3%	79.5%	100.0%	84.7%

資料: 県環境保全課、各市町

(注) 1 未指定地域は、B類型の地域として評価した。

2 昼間: 6時~22時 夜間: 22時~6時

4 自動車騒音の環境基準達成状況

(令和4年度)

環境基準の 類型	測定地点数	環境基準達成地点数		
		昼夜	昼間	夜間
A 類型	9	7	8	7
B 類型	35	33	34	33
C 類型	60	51	54	51

資料: 県環境保全課

(注) 昼夜とも測定を行っている地点について整理した。

5 自動車騒音測定結果

(令和4年度)

番号	道路名	測定場所	環境基準 車線数	防音壁の有無	測定位置 (m)			測定年月日	騒音レベル (dB)		環境基準評価		交通量 (台/10分)		大型車混入率 (%)		背後地	
					車道端からの距離	住宅等からの距離	地上からの高さ		昼間	夜間	昼間	夜間	昼間	夜間	昼間	夜間		
					Leq (6時~22時)	Leq (22時~6時)	○環境基準達成 ×環境基準超過		昼間	夜間	昼間	夜間						
1	国道2号線 (西広島バイパス)	広島市西区観音本町1丁目12番	C	5	有	7.5	0.0	1.2	4.10.18~ 4.10.19	67	63	○	○	232	64	15.1	17.2	—
2	国道2号線 (西広島バイパス)	広島市西区観音本町1丁目9番	B	5	有	65.0	0.0	1.2	4.10.18~ 4.10.19	58	50	○	○	—	—	—	—	○
3	国道2号線 (西広島バイパス)	広島市西区己斐本町2丁目21番	C	5	有	5.8	0.0	1.2	4.9.29~ 4.9.30	64	59	○	○	394	91	4.8	6.6	—
4	国道2号線 (西広島バイパス)	広島市西区己斐本町2丁目21番	B	5	有	50.0	0.0	1.2	4.9.29~ 4.9.30	56	51	○	○	—	—	—	—	○
5	国道54号線 (可部バイパス)	広島市安佐北区可部5丁目9番	C	4	無	13.1	3.2	1.2	4.10.20~ 4.10.21	59	56	○	○	271	48	11.8	12.5	—
6	国道54号線 (可部バイパス)	広島市安佐北区可部5丁目17番	B	4	無	60.0	—	1.2	4.10.20~ 4.10.21	53	50	○	○	—	—	—	—	○
7	国道54号線	広島市安佐北区可部町大字上町屋	B	2	無	6.8	0.7	1.2	4.10.20~ 4.10.21	68	64	○	○	195	40	25.6	12.5	—
8	国道54号線	広島市安佐北区可部9丁目19番	A	2	無	75.0	—	1.2	4.10.20~ 4.10.21	52	50	○	○	—	—	—	—	○
9	国道487号線	広島市南区宇品御幸4丁目1番	C	2	無	3.5	3.5	1.2	4.10.13~ 4.10.14	67	59	○	○	64	18	0.0	5.6	—
10	国道487号線	広島市南区宇品御幸4丁目1番	B	2	無	60.0	—	1.2	4.10.13~ 4.10.14	55	43	○	○	—	—	—	—	○
11	県道37号 広島三次線	広島市安佐北区白木町大字三田	B	2	無	2.5	1.0	1.2	4.10.17~ 4.10.18	68	64	○	○	90	17	22.2	5.9	—
12	県道37号 広島三次線	広島市安佐北区白木町大字三田	B	2	無	45.0	—	1.2	4.10.17~ 4.10.18	54	50	○	○	—	—	—	—	○
13	県道38号 広島豊平線	広島市安佐南区安東2丁目14番	C	4	無	2.4	0.8	1.2	4.10.25~ 4.10.26	72	66	×	×	353	68	5.7	7.4	—
14	県道38号 広島豊平線	広島市安佐南区安東2丁目14番	B	4	無	45.0	—	1.2	4.10.25~ 4.10.26	54	51	○	○	—	—	—	—	○
15	県道38号 広島豊平線	広島市安佐南区高取北1丁目11番	C	4	無	3.4	0.0	1.2	4.10.27~ 4.10.28	69	64	○	○	289	79	11.4	3.8	—
16	県道38号 広島豊平線	広島市安佐南区高取北1丁目12番	A	4	無	55.0	—	1.2	4.10.27~ 4.10.28	51	46	○	○	—	—	—	—	○
17	県道38号 広島豊平線	広島市安佐南区伴東4丁目28番	B	2	無	1.7	2.0	1.2	4.10.26~ 4.10.27	69	63	○	○	124	14	22.6	0.0	—
18	県道38号 広島豊平線	広島市安佐南区伴東4丁目35番	B	2	無	60.0	—	1.2	4.10.26~ 4.10.27	50	48	○	○	—	—	—	—	○
19	県道46号 東広島白木線	広島市安佐北区白木町大字小越	B	2	無	2.3	1.0	1.2	4.10.17~ 4.10.18	67	61	○	○	56	13	33.9	7.7	—
20	県道46号 東広島白木線	広島市安佐北区白木町大字小越	B	2	無	65.0	—	1.2	4.10.17~ 4.10.18	47	44	○	○	—	—	—	—	○
21	県道86号 翠町仁保線	広島市南区宇品東2丁目1番	B	4	無	3.6	0.0	1.2	4.10.13~ 4.10.14	64	58	○	○	195	44	15.4	9.1	—
22	県道86号 翠町仁保線	広島市南区宇品東2丁目1番	B	4	無	55.0	—	1.2	4.10.13~ 4.10.14	56	48	○	○	—	—	—	—	○
23	県道86号 翠町仁保線	広島市南区日宇那町5番	A	4	有	9.4	9.0	1.2	4.10.11~ 4.10.12	56	51	○	○	305	82	18.7	23.2	—
24	県道86号 翠町仁保線	広島市南区仁保4丁目10番	B	4	有	40.0	—	1.2	4.10.11~ 4.10.12	54	44	○	○	—	—	—	—	○
25	県道152号 府中祇園線	広島市東区戸坂中町6番	C	2	無	1.8	1.0	1.2	4.10.18~ 4.10.19	66	62	○	○	164	41	6.7	2.4	—
26	県道152号 府中祇園線	広島市東区戸坂中町6番	B	2	無	60.0	—	1.2	4.10.18~ 4.10.19	57	51	○	○	—	—	—	—	○
27	県道152号 府中祇園線	広島市安佐南区東原1丁目2番	C	2	無	2.4	3.3	1.2	4.10.27~ 4.10.28	65	62	○	○	117	36	3.4	2.8	—
28	県道152号 府中祇園線	広島市安佐南区東原1丁目9番	C	2	無	50.0	—	1.2	4.10.27~ 4.10.28	53	48	○	○	—	—	—	—	○
29	県道265号 伴広島線	広島市西区己斐中2丁目2番	B	2	無	2.0	0.0	1.2	4.10.25~ 4.10.26	66	61	○	○	130	22	8.5	9.1	—
30	県道265号 伴広島線	広島市西区己斐中2丁目2番	A	2	無	45.0	—	1.2	4.10.25~ 4.10.26	47	43	○	○	—	—	—	—	○
31	県道265号 伴広島線	広島市中区榎町10番	C	6	無	4.2	0.0	1.2	4.10.25~ 4.10.26	69	63	○	○	252	78	5.6	3.8	—
32	県道265号 伴広島線	広島市中区榎町11番	C	6	無	60.0	—	1.2	4.10.25~ 4.10.26	59	48	○	○	—	—	—	—	○
33	県道290号 原田五日市線	広島市佐伯区五日市町大字石内	B	4	無	2.6	1.2	1.2	4.9.29~ 4.9.30	70	63	○	○	234	42	15.4	9.5	—
34	県道290号 原田五日市線	広島市佐伯区五日市町大字石内	B	4	無	50.0	—	1.2	4.9.29~ 4.9.30	48	47	○	○	—	—	—	—	○
35	県道290号 原田五日市線	広島市佐伯区五日市中央6丁目3番	C	2	無	3.5	6.0	1.2	4.10.24~ 4.10.25	64	60	○	○	194	55	2.1	1.8	—
36	県道290号 原田五日市線	広島市佐伯区五日市7丁目13番	C	2	無	60.0	—	1.2	4.10.24~ 4.10.25	51	47	○	○	—	—	—	—	○
37	県道292号 川角佐伯線	広島市佐伯区湯来町大字白砂	B	2	無	2.7	2.0	1.2	4.10.13~ 4.10.14	67	57	○	○	69	6	20.3	0.0	—
38	県道292号 川角佐伯線	広島市佐伯区湯来町大字白砂	B	2	無	45.0	—	1.2	4.10.13~ 4.10.14	52	44	○	○	—	—	—	—	○
39	市道 西5区観音井口線	広島市西区草津新町1丁目21番	B	7	無	13.8	0.0	1.2	4.10.4~ 4.10.5	64	60	○	○	723	136	19.2	16.9	—
40	市道 西5区観音井口線	広島市西区草津新町1丁目21番	B	7	無	40.0	—	1.2	4.10.4~ 4.10.5	60	54	○	○	—	—	—	—	○

番号	道路名	測定場所	環境基準 車線数 防音壁の有無	測定位置 (m)			測定年月日	騒音レベル (dB)		環境基準評価		交通量 (台/10分)		大型車混入率 (%)		背後地
				車道端からの距離	住宅等からの距離	地上からの高さ		昼間	夜間	昼間	夜間	昼間	夜間	昼間	夜間	
								Leq (6時~ 22時)	Leq (22時~ 6時)	○環境基準達成 ×環境基準超過	○環境基準達成 ×環境基準超過					
41	市道横川江波線	広島市中区舟入南2丁目7番	C 4 無	3.7	0.0	1.2	4.10.27~ 4.10.28	65	57	○	○	122	27	13.1	0.0	—
42	市道横川江波線	広島市中区舟入南2丁目7番	B 4 無	50.0	—	1.2	4.10.27~ 4.10.28	53	46	○	○	—	—	—	—	○
43	市道横川江波線	広島市中区江波西1丁目28番	C 5 無	3.5	0.0	1.2	4.10.27~ 4.10.28	66	59	○	○	127	19	24.4	10.5	—
44	市道横川江波線	広島市中区江波西1丁目31番	B 5 無	50.0	—	1.2	4.10.27~ 4.10.28	49	42	○	○	—	—	—	—	○
45	市道中島吉島線	広島市中区加古町10番	C 4 無	4.0	0	1.2	4.10.18~ 4.10.19	61	55	○	○	163	20	11.7	0.0	—
46	市道中島吉島線	広島市中区加古町10番	C 4 無	65.0	—	1.2	4.10.18~ 4.10.19	57	55	○	○	—	—	—	—	○
47	市道中島吉島線	広島市中区光南1丁目4番	C 4 無	4.3	0	1.2	4.10.6~ 4.10.7	65	59	○	○	203	43	21.2	7.0	—
48	市道中島吉島線	広島市中区光南1丁目4番	C 4 無	50.0	—	1.2	4.10.6~ 4.10.7	56	51	○	○	—	—	—	—	○
49	市道南4区832号線	広島市南区宇品西1丁目2番	B 4 無	2.5	5	1.2	4.9.29~ 4.9.30	67	60	○	○	128	27	15.6	0.0	—
50	市道南4区832号線	広島市南区宇品御幸1丁目5番	B 4 無	55.0	—	1.2	4.9.29~ 4.9.30	51	41	○	○	—	—	—	—	○
51	市道御幸橋三篠線	広島市中区南竹屋町10番	C 4 無	4.7	0	1.2	4.10.6~ 4.10.7	63	57	○	○	157	38	10.2	5.3	—
52	市道御幸橋三篠線	広島市中区平野町6番	C 4 無	60.0	—	1.2	4.10.6~ 4.10.7	54	51	○	○	—	—	—	—	○
53	市道駅前吉島線	広島市中区東平塚町1番	C 6 無	5.1	0	1.2	4.10.20~ 4.10.21	68	63	○	○	301	99	7.6	3.0	—
54	市道駅前吉島線	広島市中区東平塚町1番	C 6 無	60.0	—	1.2	4.10.20~ 4.10.21	60	52	○	○	—	—	—	—	○
55	市道駅前吉島線	広島市中区富士見町11番	C 6 無	5.4	5.7	1.2	4.9.29~ 4.9.30	63	58	○	○	266	96	4.9	3.1	—
56	市道駅前吉島線	広島市中区富士見町10番	C 6 無	55.0	—	1.2	4.9.29~ 4.9.30	58	51	○	○	—	—	—	—	○
57	市道佐伯1区372号線	広島市佐伯区石内北1丁目14番	C 4 無	4.6	2	1.2	4.10.13~ 4.10.14	60	50	○	○	29	6	31.0	50.0	—
58	市道佐伯1区372号線	広島市佐伯区石内北1丁目15番	A 4 無	50.0	—	1.2	4.10.13~ 4.10.14	47	43	○	○	—	—	—	—	○
59	国道185号線	呉市本通5丁目11番地先	C 6 無	3.0	2.5	1.2	5.3.13	66	—	○	—	373	—	8.5	—	—
60	国道185号線	呉市本通5丁目11番地先	C 6 無	12.0	3	1.2	5.3.13	59	—	○	—	14	—	0.0	—	○
61	県道74号線	呉市下蒲刈町三之瀬361番地	B 1 無	0.0	1	1.2	4.6.9	58	—	○	—	10	—	0.0	—	—
62	国道185号線	呉市川尻町西2丁目1番地先	C 2 無	1.0	10	1.2	4.12.15	65	—	○	—	157	—	3.8	—	—
63	市道内海中切線	呉市安浦町内海3174-1	B 2 無	1.0	10	1.2	4.6.16	66	—	○	—	69	—	5.8	—	—
64	県道287号線	呉市蒲刈町宮盛1320地先	— 2 無	1.0	15	1.2	4.6.9	53	—	○	—	7	—	0.0	—	—
65	国道487号線	呉市首戸町畑3丁目6番地先	C 2 無	0.0	10	1.2	4.6.8	65	—	○	—	49	—	4.1	—	—
66	県道35号線	呉市倉橋町宇和木6409地先	B 2 無	1.5	5	1.2	4.6.8	59	—	○	—	36	—	2.8	—	—
67	県道大崎下島循環線	呉市豊町大長5915番地先	— 2 無	1.0	20	1.2	4.6.9	56	—	○	—	24	—	8.3	—	—
68	県道豊島線	呉市豊浜町豊島寺迫78番地先	— 1 無	1.0	20	1.2	4.6.9	50	—	○	—	6	—	0.0	—	—
69	国道31号線	呉市天応大浜3丁目2	C 4 無	2.9	32	1.2	4.10.26~ 4.10.27	68	64	○	○	220	37	7.5	11.7	—
70	国道185号線	呉市広古新開2丁目1	C 6 無	7.2	39	1.2	4.11.14~ 4.11.15	67	60	○	○	293	31	5.4	10.8	—
71	国道185号線	呉市広白石1丁目3-40	C 6 無	2.0	20	1.2	4.10.12~ 4.10.13	70	64	○	○	320	—	8.8	—	—
72	市道阿賀中央西畑線	呉市阿賀北9丁目8-9	C 4 無	2.7	21	1.2	4.12.15~ 4.12.16	65	55	○	○	78	—	5.1	—	—
73	県道31号 呉平谷線	呉市西中央4丁目10-43	A 2 無	2.0	67	1.2	4.12.5~ 4.12.6	64	54	○	○	123	—	4.9	—	—
74	国道31号線	呉市天応南町5番	C 2 無	1.4	14.7	1.2	4.9.12~ 4.9.13	70	66	○	×	212	—	9.0	—	—
75	国道2号線	竹原市西野町1950-1	C 2 無	5.3	40.5	1.2	4.11.21	73	—	×	—	219	—	26.0	—	—
76	国道2号線	竹原市西野町1950-1	C 2 無	52.3	40	1.2	4.11.21	54	—	○	—	219	—	26.0	—	○
77	国道432号線	竹原市竹原町3540-1	B 2 無	3.9	25	1.2	4.11.21	64	—	○	—	117	—	14.5	—	—
78	国道432号線	竹原市竹原町3540-1	B 2 無	50.0	10	1.2	4.11.21	53	—	○	—	117	—	14.5	—	○
79	国道185号線	竹原市中央4丁目7-11	C 4 無	3.7	16	1.2	4.11.21	61	—	○	—	91	—	6.6	—	—
80	国道185号線	竹原市中央4丁目7-11	C 4 無	27.0	24	1.2	4.11.21	53	—	○	—	91	—	6.6	—	○

番号	道路名	測定場所	環境基準 車線数 防音壁の有無	測定位置 (m)			測定年月日	騒音レベル (dB)		環境基準評価		交通量 (台/10分)		大型車混入率 (%)		背後地
				車道端からの距離	住宅等からの距離	地上からの高さ		昼間	夜間	昼間	夜間	昼間	夜間	昼間	夜間	
								Leq (6時~ 22時)	Leq (22時~ 6時)	○環境基準達成 ×環境基準超過	○環境基準達成 ×環境基準超過					
81	国道185号線	竹原市福田町310	C 2 無	1.9	30.3	1.2	4.11.21	67	—	○	—	62	—	9.7	—	—
82	国道185号線	竹原市福田町1267-1	C 2 無	51.9	27	1.2	4.11.21	48	—	○	—	62	—	9.7	—	○
83	県道50号 本郷久井線	三原市高坂町真良843番地1	C 2 無	2.5	13	1.2	4.10.26	66	—	○	—	26	—	0.2	—	—
84	県道50号 本郷久井線	三原市高坂町真良203番地1	C 2 無	1.0	30	1.2	4.10.26	69	—	○	—	21	—	0.4	—	—
85	市道 沼田西町79号線	三原市沼田西町松江1753番地1	C 1 無	2.0	44	1.2	4.10.28	63	—	○	—	6	—	0.3	—	—
86	県道75号 三原竹原線	三原市小泉町4926番地4	C 1 無	2.0	22	1.2	4.10.28	64	—	○	—	44	—	0.1	—	—
87	県道59号 東広島本郷忠海線	三原市小泉町3404番地	C 2 無	1.0	30	1.2	4.10.28	64	—	○	—	22	—	0.1	—	—
88	国道185号線	三原市幸崎能地 6丁目13番	C 2 無	2.0	20	1.2	4.10.21	66	—	○	—	23	—	0.1	—	—
89	県道361号 佐木島線	三原市鷺浦町向田野浦2170番地2	C 2 無	1.0	15	1.2	4.10.21	41	—	○	—	1	—	0.0	—	—
90	県道55号 尾道三原線	三原市中之町 6丁目3番	B 2 無	5.7	23	1.2	4.10.25	64	—	○	—	59	—	0.1	—	—
91	県道155号 三原本郷線	三原市沼田町1171番地1	C 1 無	1.0	150	1.2	4.10.26	62	—	○	—	27	—	0.1	—	—
92	県道344号 三原大草線	三原市小坂町3759番地6	C 2 無	3.0	5	1.2	4.10.26	56	—	○	—	6	—	0.5	—	—
93	国道2号線	三原市長谷 5丁目5番地1	C 2 無	3.0	20	1.2	4.10.26	68	—	○	—	198	—	0.2	—	—
94	市道 本町45号線	三原市本町 3丁目14番16号	C 1 無	1.0	3	1.2	4.10.25	63	—	○	—	28	—	0.1	—	—
95	市道 宮沖13号線	三原市宮沖 2丁目9番3号	B 2 無	2.0	2.5	1.2	4.10.26	63	—	○	—	47	—	0.1	—	—
96	国道2号線	三原市糸崎 2丁目9番43号	C 2 無	3.0	10	1.2	4.10.25	64	—	○	—	111	—	0.2	—	—
97	国道2号線	三原市皆実 1丁目21番15号	C 2 無	4.0	10	1.2	4.10.26	66	—	○	—	221	—	0.0	—	—
98	県道75号 三原竹原線	三原市沼田東町七宝1288番地1	C 2 無	3.0	40	1.2	4.10.28	65	—	○	—	55	—	0.1	—	—
99	国道185号線	三原市和田 1丁目8番1号	C 2 無	3.0	10	1.2	4.10.28	49	—	○	—	66	—	0.0	—	—
100	県道75号 三原竹原線	三原市小泉町4926番地1	C 2 無	3.0	45	1.2	4.10.28	66	—	○	—	57	—	0.1	—	—
101	国道185号線	三原市須波西 1丁目2番1号	C 2 無	5.0	20	1.2	4.10.21	60	—	○	—	59	—	0.2	—	—
102	県道361号 佐木島線	三原市鷺浦町須波2122番地	C 2 無	1.0	30	1.2	4.10.21	45	—	○	—	1	—	0.0	—	—
103	国道185号線	三原市須波ハイツ 1丁目5番1号	C 2 無	50.0	—	1.2	4.10.21	52	—	○	—	57	—	0.0	—	○
104	国道185号線	三原市幸崎能地 1丁目1番	C 2 無	1.0	60	1.2	4.10.21	65	—	○	—	42	—	0.0	—	—
105	国道2号線	三原市木原 1丁目4番1号	C 2 無	2.0	5	1.2	4.10.25	55	—	○	—	76	—	0.3	—	—
106	県道406号 宇津戸八幡線	三原市八幡町篝532番地	C 2 無	1.0	50	1.2	4.10.28	53	—	○	—	0	—	0.0	—	—
107	国道486号線	三原市八幡町美生1242番地5	C 2 無	3.0	40	1.2	4.10.28	68	—	○	—	33	—	0.3	—	—
108	県道25号 三原東城線	三原市八幡町垣内601番地	C 2 無	2.0	10	1.2	4.10.28	67	—	○	—	90	—	0.1	—	—
109	県道50号 本郷久井線	三原市高坂町真良3234番地	C 2 無	3.0	60	1.2	4.10.26	66	—	○	—	39	—	0.4	—	—
110	県道50号 本郷久井線	三原市高坂町真良2158番地5	C 2 無	2.0	133	1.2	4.10.26	69	—	○	—	36	—	0.3	—	—
111	県道25号 三原東城線	三原市八坂町229番地	C 2 無	30.0	—	1.2	4.10.28	65	—	○	—	52	—	0.1	—	○
112	県道55号 尾道三原線	三原市中之町 9丁目11番10号	C 2 無	3.0	10	1.2	4.10.25	63	—	○	—	34	—	0.1	—	—
113	県道55号 尾道三原線	三原市深町1443番地	C 2 無	3.0	15	1.2	4.10.25	63	—	○	—	37	—	0.1	—	—
114	県道55号 尾道三原線	三原市中之町 2丁目17番	B 2 無	4.0	100	1.2	4.10.25	67	—	○	—	91	—	0.0	—	—
115	高速・山陽道 (市道八幡町6号線)	三原市八幡町垣内651番地	C 4 有	30.0	—	1.2	4.10.28	67	—	×	—	409	—	0.4	—	○
116	県道55号 尾道三原線	三原市館町 2丁目15番14号	B 2 無	4.0	10	1.2	4.10.25	67	—	○	—	161	—	0.1	—	—
117	市道 館町9号線	三原市館町 1丁目3番1号	B 2 無	3.0	18	1.2	4.10.25	55	—	○	—	2	—	0.0	—	—
118	国道185号線	三原市幸崎能地 4丁目10番1号	C 2 無	2.0	10	1.2	4.10.21	52	—	○	—	32	—	0.1	—	—
119	国道2号線	三原市糸崎 8丁目10番1号	B 2 無	2.0	20	1.2	4.10.25	68	—	○	—	119	—	0.2	—	—

番号	道路名	測定場所	環境基準 車線数 防音壁の有無	測定位置 (m)			測定年月日	騒音レベル(dB)		環境基準評価		交通量 (台/10分)		大型車混入率 (%)		背後地		
				車道端からの距離	住宅等からの距離	地上からの高さ		昼間	夜間	昼間	夜間	昼間	夜間	昼間	夜間			
								Leq (6時~ 22時)	Leq (22時~ 6時)	○環境基準達成 ×環境基準超過	○環境基準達成 ×環境基準超過							
120	県道33号 瀬野川福富本郷線	三原市本郷町船木3105番地3	B	2	無	4.0	19	1.2	4.10.26	59	—	○	—	28	—	0.1	—	—
121	県道33号 瀬野川福富本郷線	三原市本郷町船木3080番地2	C	2	無	5.0	18	1.2	4.10.26	69	—	○	—	45	—	0.2	—	—
122	県道59号 東広島本郷忠海線	三原市本郷町上北方726番地	B	2	無	3.0	65	1.2	4.10.26	62	—	○	—	13	—	0.1	—	—
123	県道50号 本郷久井線	三原市本郷北2丁目8番	B	2	無	5.0	35	1.2	4.10.26	65	—	○	—	95	—	0.3	—	—
124	県道33号 瀬野川福富本郷線	三原市下北方1丁目14番15号	C	2	無	2.5	50	1.2	4.10.26	57	—	○	—	44	—	0.1	—	—
125	市道 駅前愛宕線	三原市本郷南6丁目21番37号	C	2	無	5.0	4	1.2	4.10.26	60	—	○	—	43	—	0.0	—	—
126	市道 駅前惣門2号線	三原市本郷南3丁目13番18号	A	2	無	1.0	10	1.2	4.10.26	58	—	○	—	29	—	0.1	—	—
127	国道2号 (市道本郷町290号線)	三原市本郷南1丁目11番5号	B	2	有	15.0	—	1.2	4.10.26	72	—	×	—	218	—	0.4	—	○
128	県道59号 東広島本郷忠海線	三原市本郷町南方4760番地	B	2	無	7.5	37	1.2	4.10.26	64	—	○	—	45	—	0.3	—	—
129	国道2号 (市・本郷町340号線)	三原市本郷町南方6623番地	B	4	無	3.5	70	1.2	4.10.26	68	—	○	—	111	—	0.4	—	—
130	県道59号 東広島本郷忠海線	三原市本郷町南方1005番地2	B	2	無	3.0	10	1.2	4.10.28	63	—	○	—	19	—	0.1	—	—
131	県道25号 三原東城線	三原市久井町下津1445番地2	B	2	無	45.0	—	1.2	4.10.31	64	—	○	—	39	—	0.1	—	○
132	県道25号 三原東城線	三原市久井町下津1631番地9	—	2	無	1.0	3.5	1.2	4.10.31	65	—	○	—	36	—	0.1	—	—
133	国道406号線	三原市久井町坂井原3024番地	—	2	無	2.8	25	1.2	4.10.31	66	—	○	—	27	—	0.3	—	—
134	市道 中野線	三原市久井町山中野1337番地	—	2	無	2.5	13	1.2	4.10.31	63	—	○	—	18	—	0.3	—	—
135	県道374号 羽和泉堂町線	三原市久井町和草1906番地1	—	2	無	4.0	30	1.2	4.10.31	55	—	○	—	15	—	0.1	—	—
136	県道25号 三原東城線	三原市久井町江木1159番地1	B	2	無	3.0	67	1.2	4.10.31	59	—	○	—	34	—	0.2	—	—
137	国道432号線	三原市大和町萩原652番地7	C	2	無	5.3	20	1.2	4.11.1	61	—	○	—	11	—	0.2	—	—
138	国道432号線	三原市大和町下徳良324番地	C	2	有	2.6	39	1.2	4.11.1	58	—	○	—	9	—	0.0	—	—
139	国道432号線	三原市大和町和木652番地3	C	2	無	3.8	10	1.2	4.11.1	56	—	○	—	17	—	0.2	—	—
140	国道432号線	三原市大和町和木1531番地6	B	2	無	30.0	—	1.2	4.11.1	49	—	○	—	21	—	0.0	—	○
141	国道436号線	三原市大和町和木1523番地5	B	2	無	2.5	14	1.2	4.11.1	59	—	○	—	23	—	0.3	—	—
142	県道343号 下徳良本郷線	三原市大和町大草9121番地4	C	2	無	1.5	6	1.2	4.11.1	49	—	○	—	7	—	0.1	—	—
143	農道・下徳良1号線 (フルーツロード)	三原市大和町下徳良2587番地	—	2	無	5.6	19.8	1.2	4.11.1	61	—	○	—	10	—	0.2	—	—
144	県道49号本郷大和線 (広島中央フライトロード)	三原市大和町平坂3番55(山地番)	—	2	無	30.0	—	1.2	4.11.1	54	—	○	—	12	—	0.3	—	○
145	県道389号 草深古市松永線	尾道市浦崎町50	C	2	無	1.0	2.6	1.2	4.11.11~ 4.11.11	62	56	○	○	52	12	11.5	0.0	—
146	県道377号 向島循環線	尾道市向島町5581-20	C	2	無	1.0	2	1.2	4.11.11~ 4.11.11	63	57	○	○	92	12	1.1	0.0	—
147	県道54号 福山尾道線	尾道市美ノ郷町三成2554	A	2	無	1.0	10	1.2	4.11.21~ 4.11.25	66	58	○	○	78	18	11.5	0.0	—
148	国道2号線	福山市東桜町	C	6	無	0.0	—	1.2	4.6.7~4.6.8	63	61	○	○	480	167	8.1	16.8	—
149	国道2号線	福山市東桜町	C	6	無	—	—	1.2	4.6.7~4.6.8	54	51	○	○	480	167	8.1	16.8	○
150	国道2号線	福山市津之郷町	C	4	無	0.0	—	1.2	4.6.7~4.6.8	73	71	×	×	406	86	16.0	32.6	—
151	国道2号線	福山市津之郷町	C	4	無	—	—	1.2	4.6.7~4.6.8	51	51	○	○	406	86	16.0	32.6	○
152	国道486号線	福山市新市町戸手	C	2	無	0.0	—	1.2	4.5.19~ 4.5.20	64	60	○	○	304	83	17.8	4.8	—
153	国道486号線	福山市新市町戸手	C	2	無	—	—	1.2	4.5.19~ 4.5.20	40	36	○	○	304	83	17.8	4.8	○
154	国道2号線	福山市手城町	C	4	無	0.0	—	1.2	4.6.9~ 4.6.10	65	61	○	○	405	114	12.3	21.9	—
155	国道2号線	福山市手城町	C	4	無	—	—	1.2	4.6.9~ 4.6.10	65	53	○	○	405	114	12.3	21.9	○
156	県道47号 鞆松永線	福山市沼隈町草深	C	2	無	0.0	—	1.2	4.6.9~ 4.6.10	62	56	○	○	156	26	7.1	0.0	—
157	県道47号 鞆松永線	福山市沼隈町草深	C	2	無	—	—	1.2	4.6.9~ 4.6.10	51	45	○	○	156	26	7.1	0.0	○
158	県道470号 三次インター線	三次市西酒屋町 1448-5	B	2	無	3.9	10	1.2	4.6.8	63	—	○	—	79	—	21.5	—	—
159	県道431号 和知塩町線	三次市向江田町 3372-2	—	2	無	3.8	40	1.2	4.6.8	62	—	○	—	45	—	17.8	—	—

番号	道路名	測定場所	環境基準 車線数 防音壁の有無	測定位置 (m)			測定年月日	騒音レベル(dB)		環境基準評価		交通量 (台/10分)		大型車混入率 (%)		背後地
				車道端からの距離	住宅等からの距離	地上からの高さ		昼間	夜間	昼間	夜間	昼間	夜間	昼間	夜間	
								Leq (6時~ 22時)	Leq (22時~ 6時)	○環境基準達成 ×環境基準超過	○環境基準達成 ×環境基準超過					
160	県道39号 三次高野線	三次市君田町 泉吉田311-3	- 2 無	3.9	215	1.2	4.6.7	61	-	○	-	23	-	17.4	-	-
161	県道61号 三次庄原線	三次市三良坂町 三良坂2859-1	A 2 無	2.5	17	1.2	4.6.6	65	-	○	-	38	-	10.5	-	-
162	県道52号 世羅甲田線	三次市三和町 上板木614-1	- 2 無	4.1	87	1.2	4.6.6	63	-	○	-	27	-	29.6	-	-
163	高速道路 中国自動車道	庄原市口和町	- 4 無	29.5	0	1.2	4.11.7~ 4.11.8	41	38	○	○	91	81	49.4	86.4	○
164	県道61号 三次庄原線	庄原市是松町	- 2 無	3.5	0	1.2	4.11.7~ 4.11.8	54	37	○	○	92	6	18.4	16.6	○
165	国道2号線線	大竹市小方1丁目がねのミキ 横	B 4 無	2.7	30	1.2	5.3.3	73	68	×	×	296	111	26.4	53.2	-
166	県道117号 乙瀬小方線	大竹市三ツ石誠和ハイツ入口	A 2 無	1.0	10	1.2	5.3.3	62	-	○	-	20	-	25.0	-	-
167	国道186号線線	大竹市木野2丁目早瀬ヶ迫バス 停	B 2 無	2.0	15	1.2	5.3.3	63	-	○	-	46	-	23.9	-	-
168	県道28号 吉舎豊栄線	東広島市豊栄町吉原 2118-3	- 2 無	1.8	20	1.2	4.4.13	63	-	○	-	18	-	33.3	-	-
169	国道375号線	東広島市豊栄町飯田816	- 2 無	1.4	14.5	1.2	4.4.15	68	-	○	-	40	-	27.5	-	-
170	県道28号 吉舎豊栄線	東広島市豊栄町清武1094	- 2 無	1.3	8	1.2	4.4.15	65	-	○	-	23	-	17.4	-	-
171	県道28号 吉舎豊栄線	東広島市豊栄町別府41-3	- 2 無	1.7	35	1.2	4.4.15	69	-	○	-	28	-	28.6	-	-
172	国道375号線	東広島市豊栄町 鍛冶屋437-7	B 2 無	1.1	25	1.2	4.4.15	70	-	○	-	84	-	21.4	-	-
173	市道 鍛冶屋線	東広島市豊栄町乃美 2817-1	- 2 無	5.5	12.5	1.2	4.4.15	42	-	○	-	1	-	0.0	-	-
174	国道486号線	東広島市豊栄町安宿 4025-1	- 2 無	3.8	12.5	1.2	4.4.13	59	-	○	-	17	-	17.6	-	-
175	県道60号 大和福富線	東広島市豊栄町能良390-5	- 2 無	2.3	62	1.2	4.4.13	64	-	○	-	20	-	30.0	-	-
176	国道375号線	東広島市福富町久芳 2475	B 2 無	3.4	21	1.2	4.4.15	68	-	○	-	91	-	27.5	-	-
177	国道375号線	東広島市福富町久芳 3860-1	C 2 無	3.5	45	1.2	4.4.15	66	-	○	-	79	-	15.2	-	-
178	県道340号 下竹仁久芳線	東広島市福富町久芳 4402-1	- 2 無	1.7	4.5	1.2	4.4.15	64	-	○	-	15	-	26.7	-	-
179	県道33号 瀬野川福富本郷線	東広島市福富町 上竹仁168-3	- 2 無	3.3	50	1.2	4.4.15	68	-	○	-	45	-	28.9	-	-
180	県道33号 瀬野川福富本郷線	東広島市福富町 下竹仁470-1	- 2 無	3.3	10	1.2	4.4.15	69	-	○	-	53	-	26.4	-	-
181	県道33号 瀬野川福富本郷線	東広島市福富町 下竹仁937-2	B 2 無	2.5	50	1.2	4.4.15	65	-	○	-	27	-	18.5	-	-
182	国道375号線	東広島市福富町 上戸野2502-3	- 2 無	2.5	24	1.2	4.4.15	69	-	○	-	82	-	25.6	-	-
183	県道33号 瀬野川福富本郷線	東広島市河内町戸野 719-1	- 2 無	2.1	14	1.2	4.4.13	64	-	○	-	24	-	25.0	-	-
184	県道33号 瀬野川福富本郷線	東広島市河内町河戸 2080-1	- 2 無	2.8	29	1.2	4.4.13	64	-	○	-	18	-	27.8	-	-
185	県道33号 瀬野川福富本郷線	東広島市河内町 上河内847-1	- 2 無	3.4	26	1.2	4.4.13	63	-	○	-	17	-	23.5	-	-
186	県道33号 瀬野川福富本郷線	東広島市河内町 上河内280-1	- 2 無	0.9	14	1.2	4.4.7	63	-	○	-	21	-	33.3	-	-
187	国道432号線	東広島市河内町 中河内1204-1	B 2 無	1.4	4	1.2	4.4.7	63	-	○	-	26	-	15.4	-	-
188	国道432号線	東広島市河内町入野 2056-1	- 2 無	4.3	17	1.2	4.4.7	62	-	○	-	42	-	9.5	-	-
189	県道59号 東広島本郷忠海線	東広島市河内町入野2730	- 2 無	1.0	6	1.2	4.4.7	65	-	○	-	53	-	22.6	-	-
190	国道432号線	東広島市河内町入野 4430	- 2 無	2.5	53	1.2	4.4.7	66	-	○	-	57	-	22.8	-	-
191	県道338号 吉川大多田線	東広島市黒瀬町 大多田1131-2	- 2 無	4.5	19	1.2	4.4.7	62	-	○	-	43	-	16.3	-	-
192	国道375号線	東広島市黒瀬町南方 849-8	C 2 無	3.6	15	1.2	4.4.7	67	-	○	-	160	-	16.9	-	-
193	国道375号線	東広島市黒瀬町 乃美尾352-11	B 2 無	1.4	8	1.2	4.4.7	67	-	○	-	144	-	7.6	-	-
194	県道34号 矢野安浦線	東広島市黒瀬町楢原 934-6	B 2 無	1.7	10.8	1.2	4.4.7	69	-	○	-	150	-	8.0	-	-
195	国道375号線	東広島市黒瀬町丸山1367	C 2 無	1.3	10	1.2	4.4.6	68	-	○	-	145	-	8.3	-	-
196	県道334号 小多田安浦線	東広島市黒瀬町 宗近柳園735-102	- 2 無	0.3	15	1.2	4.4.6	66	-	○	-	48	-	4.2	-	-
197	県道34号 矢野安浦線	東広島市黒瀬町菅田856-4	- 2 無	5.0	14	1.2	4.4.6	69	-	○	-	129	-	8.5	-	-
198	国道185号 (安芸津バイパス)	東広島市安芸津町 三津4682	B 2 無	4.3	22	1.2	4.4.6	54	-	○	-	33	-	6.1	-	-
199	県道32号 安芸津下三永線	東広島市安芸津町 三津4953-1	B 2 無	2.1	20	1.2	4.4.6	67	-	○	-	86	-	7.0	-	-
200	県道32号 安芸津下三永線	東広島市安芸津町 三津4401-8	B 2 無	4.9	27	1.2	4.4.6	64	-	○	-	86	-	7.0	-	-

番号	道路名	測定場所	環境基準 車線数 防音壁の有無	測定位置 (m)			測定年月日	騒音レベル(dB)		環境基準評価		交通量 (台/10分)		大型車混入率 (%)		背後地
				車道端からの距離	住宅等からの距離	地上からの高さ		昼間	夜間	昼間	夜間	昼間	夜間	昼間	夜間	
								Leq (6時~ 22時)	Leq (22時~ 6時)	○環境基準達成 ×環境基準超過	○環境基準達成 ×環境基準超過					
201	国道185号線	東広島市安芸津町三津4090-3	C 2 無	2.9	9	1.2	4.4.6	67	-	○	-	69	-	18.8	-	-
202	国道185号線	東広島市安芸津町木谷350-18	C 2 無	1.2	6	1.2	4.4.6	68	-	○	-	104	-	9.6	-	-
203	県道353号 内海三津線	東広島市安芸津町風早757-2	B 2 無	1.9	5	1.2	4.4.6	64	-	○	-	37	-	8.1	-	-
204	国道185号線	東広島市安芸津町小松原391-1	B 2 無	1.2	12	1.2	4.4.6	66	-	○	-	58	-	3.4	-	-
205	県道194号 西高屋停車場線	東広島市高屋町杵原1398-5	- 2 無	7.7	69	1.2	4.4.20	63	-	○	-	179	-	8.9	-	-
206	県道194号 西高屋停車場線	東広島市高屋町杵原1349-2	- 2 無	45.1	39	1.2	4.4.20	53	-	○	-	179	-	8.9	-	○
207	国道375号線	東広島市高屋町稲木304-1	C 2 無	3.7	18	1.2	4.4.18	67	-	○	-	134	-	6.0	-	-
208	国道375号線	東広島市高屋町稲木304-1	C 2 無	51.8	55	1.2	4.4.18	52	-	○	-	134	-	6.0	-	○
209	県道59号 東広島本郷忠海線	東広島市高屋町小谷3300	B 2 無	1.8	18	1.2	4.4.20	68	-	○	-	106	-	17.9	-	-
210	県道59号 東広島本郷忠海線	東広島市高屋町小谷3300	B 2 無	19.8	16	1.2	4.4.20	58	-	○	-	106	-	17.9	-	○
211	県道46号 東広島白木線	東広島市志和町志和東4661-12	- 2 無	1.7	17	1.2	4.4.18	73	-	×	-	76	-	36.8	-	-
212	県道46号 東広島白木線	東広島市志和町志和東4661-12	- 2 無	26.3	12	1.2	4.4.18	59	-	○	-	76	-	36.8	-	○
213	県道33号 瀬野川福富本郷線	東広島市志和町志和西1458	B 2 無	2.7	60	1.2	4.4.18	67	-	○	-	56	-	26.8	-	-
214	県道33号 瀬野川福富本郷線	東広島市志和町志和西1458	B 2 無	35.9	31	1.2	4.4.18	53	-	○	-	56	-	26.8	-	○
215	国道486号線	東広島市西条御条町6-4	C 2 無	4.2	34	1.2	4.4.20	67	-	○	-	157	-	5.1	-	-
216	国道486号線	東広島市西条御条町6-4	C 2 無	14.0	32	1.2	4.4.20	58	-	○	-	157	-	5.1	-	○
217	市道 西条駅大学線	東広島市西条町御園宇309-1	B 4 無	7.5	25	1.2	4.4.20	61	-	○	-	122	-	7.4	-	-
218	市道 西条駅大学線	東広島市西条町御園宇309-1	B 4 無	22.6	22	1.2	4.4.20	52	-	○	-	122	-	7.4	-	○
219	国道375号線	東広島市西条町吉行880-1	C 4 無	4.5	32	1.2	4.4.18	66	-	○	-	237	-	5.5	-	-
220	国道375号線	東広島市西条町吉行894	C 4 無	55.0	33	1.2	4.4.18	48	-	○	-	237	-	5.5	-	○
221	国道375号線	東広島市西条町御園宇6485-1	B 4 無	8.4	20	1.2	4.4.20	66	-	○	-	291	-	6.9	-	-
222	国道375号線	東広島市西条町御園宇6479	B 4 無	32.1	5.5	1.2	4.4.20	55	-	○	-	291	-	6.9	-	○
223	国道375号線	東広島市鏡山三丁目12-26	C 2 無	4.7	5	1.2	4.4.20	68	-	○	-	227	-	9.3	-	-
224	国道375号線	東広島市鏡山三丁目12-26	C 2 無	30.2	5	1.2	4.4.20	53	-	○	-	227	-	9.3	-	○
225	国道2号線 (西条バイパス)	東広島市西条町御園宇725-18	B 2 有	17.6	2	1.2	4.4.20	53	-	○	-	176	-	29.0	-	-
226	国道2号線 (西条バイパス)	東広島市西条町御園宇725-20	B 2 有	33.6	9	1.2	4.4.20	51	-	○	-	176	-	29.0	-	○
227	県道32号 安芸津下三永線	東広島市三永一丁目5-23	C 4 無	6.7	37	1.2	4.4.19	58	-	○	-	71	-	1.4	-	-
228	県道67号 馬木八本松線	東広島市西条町馬木396-4	- 2 無	1.8	12	1.2	4.4.20	71	-	×	-	104	-	20.2	-	-
229	県道67号 馬木八本松線	東広島市西条町馬木396-4	- 2 無	17.1	6	1.2	4.4.20	60	-	○	-	104	-	20.2	-	○
230	県道335号 津江八本松線	東広島市八本松町吉川1246-7	C 2 無	1.4	21	1.2	4.4.20	67	-	○	-	51	-	11.8	-	-
231	県道335号 津江八本松線	東広島市八本松町吉川333	C 2 無	25.4	16	1.2	4.4.20	50	-	○	-	51	-	11.8	-	○
232	県道67号 馬木八本松線	東広島市八本松町原9243-2	C 2 無	1.5	12.4	1.2	4.4.20	66	-	○	-	53	-	9.4	-	-
233	県道67号 馬木八本松線	東広島市八本松町原9247-1	C 2 無	44.8	29	1.2	4.4.20	47	-	○	-	53	-	9.4	-	○
234	市道 八本松寺家線	東広島市八本松南五丁目5-14	A 2 無	2.5	6	1.2	4.4.13	58	-	○	-	36	-	0.0	-	-
235	国道486号線	東広島市八本松東七丁目4-19	B 2 無	1.4	15	1.2	4.4.18	71	-	×	-	158	-	10.1	-	-
236	国道486号線	東広島市八本松東七丁目5-6	B 2 無	25.9	37	1.2	4.4.18	58	-	○	-	158	-	10.1	-	○
237	県道80号 東広島向原線	東広島市八本松飯田一丁目6-9	C 2 無	8.6	106	1.2	4.4.18	63	-	○	-	138	-	15.9	-	-
238	県道329号 飯田吉行線	東広島市西条町寺家6084-1	B 2 無	2.7	12	1.2	4.4.18	66	-	○	-	116	-	8.6	-	-
239	市道 吉行飯田線	東広島市西条町寺家4634	B 4 無	4.0	22	1.2	4.4.18	61	-	○	-	97	-	7.2	-	-

番号	道路名	測定場所	環境基準 車線数 防音壁の有無	測定位置 (m)			測定年月日	騒音レベル(dB)		環境基準評価		交通量 (台/10分)		大型車混入率 (%)		背後地
				車道端からの距離	住宅等からの距離	地上からの高さ		昼間	夜間	昼間	夜間	昼間	夜間	昼間	夜間	
								Leq (6時~ 22時)	Leq (22時~ 6時)	○環境基準達成 ×環境基準超過	○環境基準達成 ×環境基準超過					
240	市道 前谷磯松線	東広島市八本松東 三丁目31-26	B 2 無	4.8	12	1.2	4.4.18	65	—	○	—	96	—	13.5	—	—
241	国道375号 (東広島呉道路)	東広島市西条町森近1091	— 2 無	10.6	40	1.2	4.4.21	59	—	○	—	163	—	28.2	—	—
242	県道338号 吉川大多田線	東広島市黒瀬町 大多田2066-1	B 2 無	1.2	25	1.2	4.4.7	67	—	○	—	40	—	22.5	—	—
243	県道83号 志和インター線	東広島市志和町 七条柘坂1440	C 2 無	0.7	30.5	1.2	4.4.13	73	—	×	—	106	—	37.7	—	—
244	市道 土与丸上三永線	東広島市西条町助美936	B 2 無	3.2	15	1.2	4.4.19	60	—	○	—	25	—	16.0	—	—
245	市道 西条中央巡回線	東広島市西条町助美693-1	B 2 無	5.2	82	1.2	4.4.19	59	—	○	—	63	—	6.3	—	—
246	市道 土与丸上三永線	東広島市西条町 上三永1621-1	— 2 無	3.6	43	1.2	4.4.19	62	—	○	—	29	—	27.6	—	—
247	国道375号 (福富バイパス)	東広島市福富町久芳 1539-26	— 2 無	6.1	49	1.2	4.4.5	56	—	○	—	21	—	9.5	—	—
248	県道348号 小田白市線	東広島市河内町小田 2212-2	— 2 無	2.2	28	1.2	4.4.5	55	—	○	—	14	—	0.0	—	—
249	県道289号 栗谷大野線	廿日市市大野中央四丁目4番16 号	C 4 無	4.8	8.8	1.2	5.1.24	65	—	○	—	85	—	18.8	—	—
250	県道289号 栗谷大野線	廿日市市大野中央四丁目4番	B 4 無	46.4	24.3	1.2	5.1.24	57	—	○	—	85	—	18.8	—	○
251	市道 前空駅跡ノ原線	廿日市市前空六丁目4番	A 2 無	2.9	4.3	1.2	5.1.24	61	—	×	—	37	—	8.1	—	—
252	市道 前空駅跡ノ原線	廿日市市前空六丁目4番	A 2 無	36.3	8.5	1.2	5.1.24	48	—	○	—	37	—	8.1	—	○
253	県道294号 廿日市港線	廿日市市串戸三丁目2番	B 4 無	4.3	7	1.2	5.1.24	70	—	○	—	365	—	17.3	—	—
254	県道294号 廿日市港線	廿日市市串戸三丁目2番	B 4 無	18.7	3	1.2	5.1.24	55	—	○	—	365	—	17.3	—	○
255	国道2号線	廿日市市宮島口西一丁目3番38 号	C 2 無	2.5	10.4	1.2	5.1.23~1.24	71	70	×	×	256	71	10.0	41.0	—
256	国道2号線	廿日市市宮島口西一丁目3番38 号	C 2 無	27.0	1.5	1.2	5.1.23~1.24	57	54	○	○	256	71	10.0	41.0	○
257	県道29号 吉田豊栄線	安芸高田市吉田町吉田3446-5	B 2 無	1.6	17.7	1.2	4.6.29	65	—	○	—	49	—	14.3	—	—
258	国道54号線	安芸高田市八千代町 勝田1486	B 2 無	1.8	13.9	1.2	4.6.29	72	—	×	—	117	—	29.1	—	—
259	県道5号 浜田八重可部線	安芸高田市八千代町 上根849-1	B 2 無	1.7	11.7	1.2	4.6.29	66	—	○	—	18	—	38.9	—	—
260	県道5号 浜田八重可部線	安芸高田市八千代町 勝田505	C 2 無	2.0	53.4	1.2	4.6.29	69	—	○	—	74	—	28.4	—	—
261	県道6号 吉田邑南線	安芸高田市美土里町生田1836-6	— 2 無	3.2	32.5	1.2	4.6.30	54	—	○	—	5	—	20.0	—	—
262	国道433号線	安芸高田市美土里町北2514	— 2 無	2.4	28	1.2	4.6.30	58	—	○	—	8	—	37.5	—	—
263	県道321号 金屋壬生線	安芸高田市美土里町 本郷1888	— 2 無	1.2	16.4	1.2	4.6.30	67	—	○	—	30	—	26.7	—	—
264	県道4号 甲田作木線	安芸高田市高宮町 佐々部983-2	— 2 無	4.0	57	1.2	4.6.30	59	—	○	—	20	—	10.0	—	—
265	県道322号 北船木線	安芸高田市高宮町 船木81-4	— 2 無	2.6	8.9	1.2	4.6.30	54	—	○	—	6	—	0.0	—	—
266	県道64号 三次美土里線	安芸高田市高宮町 原田3899	B 2 無	3.3	36.4	1.2	4.6.30	64	—	○	—	25	—	28.0	—	—
267	県道179号 下北甲田線	安芸高田市高宮町 原田3430	B 2 無	4.6	71.5	1.2	4.6.30	59	—	○	—	15	—	13.3	—	—
268	県道52号 世羅甲田線	安芸高田市甲田町 高田原1440	B 2 無	1.1	8	1.2	4.6.30	65	—	○	—	52	—	13.5	—	—
269	県道80号 東広島向原線	安芸高田市向原町長田2554-6	C 2 無	2.8	2.3	1.2	4.7.1	56	—	○	—	13	—	0.0	—	—
270	県道29号 吉田豊栄線	安芸高田市向原町坂1683-4	C 2 無	2.6	19	1.2	4.7.1	61	—	○	—	13	—	30.8	—	—
271	県道44号 江田島大柿線	江田島市江田島町鷺部2丁目13- 1	B 2 無	1.2	11.7	1.2	4.6.28	64	—	○	—	112	—	7.1	—	—
272	県道44号 江田島大柿線	江田島市江田島町鷺部2丁目11- 7	B 2 無	36.0	6	1.2	4.6.28	51	—	○	—	112	—	7.1	—	○
273	国道487号線	江田島市能美町鹿川3096-3	B 2 無	1.9	45	1.2	4.6.27	64	—	○	—	71	—	12.7	—	—
274	国道487号線	江田島市能美町 鹿川3084-5	B 2 無	30.0	27	1.2	4.6.27	52	—	○	—	71	—	12.7	—	○
275	県道36号 高田沖美江田島線	江田島市沖美町 美能937-2	B 2 無	2.9	27.8	1.2	4.6.27	54	—	○	—	16	—	0.0	—	—
276	県道36号 高田沖美江田島線	江田島市沖美町 美能833	B 2 無	30.0	50	1.2	4.6.27	47	—	○	—	16	—	0.0	—	○
277	国道487号	江田島市大柿町 大君1817-49	C 2 無	3.1	9.7	1.2	4.6.27	64	—	○	—	97	—	9.3	—	—
278	国道487号	江田島市大柿町 大君1817-20	C 2 無	25.0	6	1.2	4.6.27	51	—	○	—	97	—	9.3	—	○
279	県道70号 広島中島線	府中町大須4-1-41	C 4 無	0.3	12	1.2	4.12.20~ 4.12.20	70	—	○	—	205	—	8.3	—	—

番号	道路名	測定場所	環境基準 車線数 防音壁の有無	測定位置 (m)			測定年月日	騒音レベル(dB)		環境基準評価		交通量 (台/10分)		大型車混入率 (%)		背後地
				車道端 からの 距離	住宅等 からの 距離	地上か らの高 さ		昼間	夜間	昼間	夜間	昼間	夜間	昼間	夜間	
								Leq (6時~ 22時)	Leq (22時 ~ 6時)	○環境基準達成 ×環境基準超過	○環境基準達成 ×環境基準超過					
280	県道84号 東海田広島線	府中町浜田1-2-18	B 4 無	0.8	3.7	1.2	4.12.20~ 4.12.20	71	-	×	-	205	-	10.2	-	-
281	県道164号 広島海田線	府中町千代9-12	C 2 無	2.0	1	1.2	4.12.20~ 4.12.20	72	-	×	-	233	-	14.6	-	-
282	町道 大須上岡田線	府中町本町4-4-14	B 2 無	0.5	3.2	1.2	4.12.20~ 4.12.20	64	-	○	-	82	-	7.3	-	-
283	県道164号 広島海田線	府中町青崎南2-15	C 2 無	-	-	1.2	4.11.9~ 4.11.10	69	66	○	×	-	-	-	-	-
284	県道276号 矢野海田線	海田町曙町2番31号 (曙公園道路端)	C 2 無	8.6	16.7	1.2	4.10.5~ 4.10.6	64	63	○	○	212	81	26.9	60.5	-
285	県道276号 矢野海田線	海田町曙町2番31号 (曙公園道路後背地)	C 2 無	23.7	5	1.2	4.10.5~ 4.10.6	59	57	○	○	212	81	26.9	60.5	○
286	国道31号線	海田町栄町5番16号 (ハ-ラ-ツタクロス横道路端)	C 4 無	3.0	2	1.2	4.10.5~ 4.10.6	72	69	×	×	444	200	2.3	3.5	-
287	国道31号線	海田町栄町5番16号 (ハ-ラ-ツタクロス横道路後背地)	C 4 無	23.5	1.4	1.2	4.10.5~ 4.10.6	66	64	○	○	444	200	2.3	3.5	○
288	県道276号 矢野海田線	安芸郡海田町南明神町1	C 2 無	6.2	-	1.2	4.11.21~ 4.11.22	66	64	○	○	190	35	32.1	37.1	-
289	県道276号 矢野海田線	安芸郡海田町南明神町1	C 2 無	66.2	-	1.2	4.11.21~ 4.11.22	62	52	○	○	-	-	-	-	○
290	国道2号線	安芸郡海田町曾田2	C 4 無	3.3	-	1.2	4.11.21~ 4.11.22	75	74	×	×	297	85	15.1	23.5	-
291	国道2号線	安芸郡海田町曾田2	C 4 無	60.3	-	1.2	4.11.21~ 4.11.22	53	56	○	○	-	-	-	-	○
292	県道34号 矢野安浦線	熊野町中溝三丁目21番7号	B 2 無	20.0	-	1.2	4.10.26~ 4.10.27	54	50	○	○	-	-	-	-	○
293	県道34号 矢野安浦線	熊野町中溝三丁目21番7号	B 2 無	2.0	-	1.2	4.10.26~ 4.10.27	68	65	○	○	192	26	14.2	28.4	-
294	県道174号 瀬野呉線	熊野町萩原九丁目6441-1	B 2 無	0.0	-	1.2	4.10.26~ 4.10.27	68	63	○	○	122	14	9.1	9.9	-
295	国道31号線	坂町北新地1-2 坂町立北新地運動公園前	C 2 無	1.0	-	1.2	4.11.1~ 4.11.2	74	71	×	×	287	55	10.1	18.8	-
296	国道31号線	坂町北新地1-2 坂町立北新地運動公園内	C 2 無	20.0	-	1.2	4.11.1~ 4.11.2	63	60	○	○	287	55	10.1	18.8	○
297	国道31号線	坂町横浜東1-21 岡公園前	C 4 無	0.8	40.7	1.2	4.11.1~ 4.11.2	72	67	×	×	253	38	12.9	22.9	-
298	国道31号線	坂町横浜東1-21 岡公園内	C 4 無	30.0	-	1.2	4.11.1~ 4.11.2	61	56	○	○	253	38	12.9	22.9	○
299	国道31号線	坂町小屋浦1-3-6 西谷建工業業株前	B 2 無	1.0	55	1.2	4.11.1~ 4.11.2	66	62	○	○	205	38	9.3	17.6	-
300	国道31号線	坂町小屋浦1-3-6 西谷建工業業株横	B 2 無	20.0	-	1.2	4.11.1~ 4.11.2	58	53	○	○	205	38	9.3	17.6	○
301	国道191号線	安芸太田町 戸河内小学校前	B 2 無	30.0	50	1.2	4.12.1	59	-	○	-	53	-	0.1	-	○
302	国道191号線	安芸太田町 戸河内松信園前	C 2 無	20.0	10	1.2	4.12.1	57	-	○	-	55	-	0.1	-	○
303	国道191号線	安芸太田町 ふらっとホームつなみ	C 2 無	10.0	20	1.2	4.12.1	60	-	○	-	47	-	0.1	-	-
304	国道191号線	安芸太田町 太田川森林組合	C 2 無	5.0	30	1.2	4.12.1	66	-	○	-	45	-	0.1	-	-
305	国道261号線	北広島町春木 エトセトラ横	C 2 無	3	12	1.2	4.10.24	70	64	○	○	100	16	4.0	18.8	-
306	県道69号 千代田八千代線	北広島町南方 元千代田工業倉庫横	- 2 無	2	8	1.2	4.10.24	61	-	○	-	16	-	0.0	-	-
307	国道261号線	北広島町本地 本地総合セン ター	- 2 無	3	30	1.2	4.10.24	69	64	○	○	60	12	16.7	8.3	-
308	国道261号線	北広島町春木 新宅譲次宅横	B 2 無	2	5	1.2	4.10.24	70	63	○	○	97	11	9.3	27.3	-
309	県道69号 千代田八千代線	北広島町南方 額田部会館横	- 2 無	1	5	1.2	4.10.24	68	-	○	-	39	-	15.4	-	-
310	県道316号 都志見千代田線	北広島町今田 千代田病院前	B 2 無	3	20	1.2	4.10.24	59	-	○	-	14	-	0.0	-	-
311	国道433号線	北広島町舞綱 大田铸造所前	- 2 無	1	15	1.2	4.10.24	67	55	○	○	18	1	5.6	0.0	-
312	県道307号 八幡雲耕線	北広島町東八幡原 八幡郵便局・消防屯所前	- 2 無	1.5	1.5	1.2	4.10.11	40	-	○	-	0	-	0.0	-	-
313	国道186号線	北広島町大元 旧雄鹿原小学校 前	- 2 無	1.5	10	1.2	4.10.11	64	-	○	-	22	-	13.6	-	-
314	国道186号線	北広島町荒神原 荒神センター 前	- 2 無	1.5	10	1.2	4.10.11	66	-	○	-	22	-	13.6	-	-
315	国道186号線	北広島町川小田 芸北郵便局前	- 2 無	1.5	20	1.2	4.10.11	69	-	○	-	45	-	8.9	-	-
316	国道186号線	山県郡北広島町川小田 近藤商店前	- 2 無	1.5	10	1.2	4.10.11	66	-	○	-	33	-	9.1	-	-
317	国道186号線	山県郡北広島町細見 三叉路	- 2 無	1.5	7	1.2	4.10.11	63	-	○	-	32	-	0.0	-	-
318	県道40号 安佐豊平芸北線	山県郡北広島町移原 役場美和出張所前	- 2 無	1.5	20	1.2	4.10.11	59	-	○	-	10	-	10.0	-	-
319	県道5号 浜田八重可部線	山県郡北広島町大朝 松尾住宅産業下	- 2 無	1.5	90	1.2	4.10.6	71	-	×	-	47	-	2.1	-	-

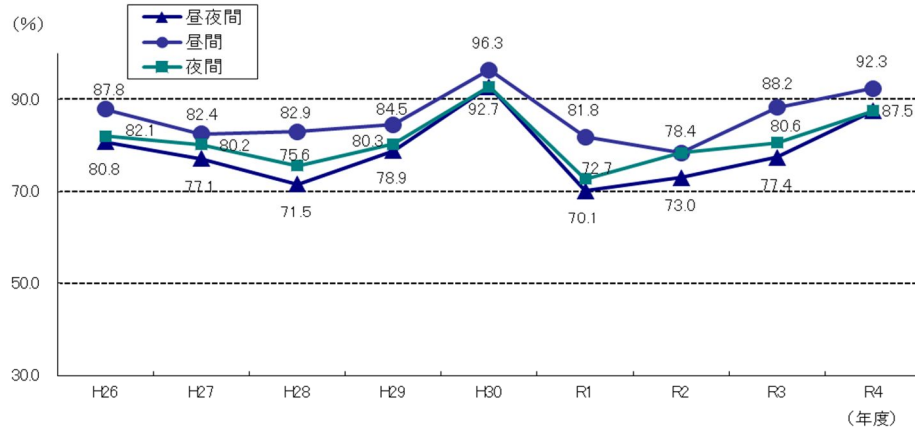
番号	道路名	測定場所	環境基準 車線数 防音壁の有無	測定位置 (m)			測定年月日	騒音レベル (dB)		環境基準評価		交通量 (台/10分)		大型車混入率 (%)		背後地		
				車道端からの距離	住宅等からの距離	地上からの高さ		昼間	夜間	昼間	夜間	昼間	夜間	昼間	夜間			
								Leq (6時~ 22時)	Leq (22時~ 6時)	○環境基準達成 ×環境基準超過	○環境基準達成 ×環境基準超過							
320	国道261号線	山県郡北広島町大朝 鳴滝	—	2	無	1	30	1.2	4.10.6	69	—	○	—	40	—	25.0	—	—
321	国道433号線	山県郡北広島町下石610-4	—	2	無	1	3	1.2	4.10.3	64	—	○	—	14	—	0.0	—	—
322	県道313号 烏帽子中原線	山県郡北広島町西宗1087-4	—	2	無	4	10	1.2	4.10.3	50	—	○	—	3	—	0.0	—	—
323	県道40号 安佐豊平芸北線	山県郡北広島町都志見4857-2	—	2	無	4	10	1.2	4.10.3	63	—	○	—	56	—	12.5	—	—
324	県道40号 安佐豊平芸北線	山県郡北広島町阿坂4435-5	—	2	無	2	10	1.2	4.10.3	53	—	○	—	47	—	8.5	—	—
325	県道314号 七曲千代田線	山県郡北広島町吉木1600	—	2	無	1	3	1.2	4.10.3	52	—	○	—	4	—	0.0	—	—
326	県道301号 澄合豊平線	山県郡北広島町長笹1562-2	—	2	無	1	3	1.2	4.10.3	56	—	○	—	5	—	0.0	—	—
327	県道313号 烏帽子中原線	山県郡北広島町阿坂1893-2	—	2	無	2	10	1.2	4.10.3	58	—	○	—	2	—	0.0	—	—

資料：県環境保全課、各市町

(注) 1 未指定地域は、B類型の地域として評価した。

2 昼間：6時～22時 夜間：22時～6時

6 自動車騒音環境基準達成状況の経年変化



7 道路交通振動測定結果

(令和4年度)

番号	道路名	測定場所	振動規制区域の区分	車線数	測定位置(m)		測定年月日	振動レベル(dB)		要請限度評価		交通量(台/10分)	
					車道端からの距離	住宅等からの距離		昼間(7時~19時)	夜間(19~7時)	昼間	夜間	昼間	夜間
1	一般国道2号(西広島バイパス)	西区己斐本町2丁目21番	第2種	5	5.8	0	4.9.29~4.10.6	40	38	○	○	197	46
2	原田五日市線	佐伯区五日市町大字石内	第1種	4	2.6	1.2	4.9.29~4.10.6	44	37	○	○	117	21
3	南4区832号線	南区宇品西1丁目2番	第1種	4	2.5	5	4.9.29~4.10.6	42	32	○	○	64	14
4	駅前吉島線	中区富士見町11番	第2種	6	5.4	5.7	4.9.29~4.10.6	31	26	○	○	133	48
5	一般国道31号	呉市天応大浜3丁目2	第1種	4	0.4	30.0	4.10.26~27	36	29	○	○	235	82
6	一般国道185号	呉市広古新開2丁目1	第2種	6	0.8	32.0	4.11.14~15	36	28	○	○	329	83
7	一般国道2号	尾道市久保三丁目2-8	第2種	2	1.0	17.0	4.11.16~4.11.22	38	30	○	○	164	19
8	一般国道2号(尾道バイパス)	尾道市栗原町3238-1	第1種	4	1.0	14.5	4.11.16~4.11.22	37	35	○	○	395	119
9	一般国道2号	福山市東桜町	第2種	6	0.0	-	4.6.7~4.6.8	48	47	○	○	480	167
10	一般国道2号	福山市手城町	第2種	4	0.0	-	4.6.9~4.6.10	48	48	○	○	405	114
11	県道広島海田線	府中町青崎南2-15	第2種	2	-	-	4.11.9~4.11.10	40	36	○	○	-	-
12	県道矢野海田線	安芸郡海田町曙町2番31号(曙公園道路端)	第2種	2	8.6	16.7	4.10.5~4.10.6	46	47	○	○	193	83
13	県道矢野海田線	安芸郡海田町曙町2番31号(曙公園道路後背地)	第2種	2	23.7	5.0	4.10.5~4.10.6	47	46	○	○	193	83
14	一般国道31号	安芸郡海田町栄町5番16号(ハ-ラサタクロス横道路端)	第2種	4	3.0	2.0	4.10.5~4.10.6	44	38	○	○	373	171
15	一般国道31号	安芸郡海田町栄町5番16号(ハ-ラサタクロス横道路後背地)	第2種	4	23.5	1.4	4.10.5~4.10.6	45	35	○	○	373	171
16	一般国道31号	坂町北新地1-2 坂町立北新地運動公園前	第2種	2	1.0	-	4.11.1~4.11.2	46	39	○	○	315	104
17	一般国道31号	坂町北新地1-2 坂町立北新地運動公園内	第2種	2	20.0	-	4.11.1~4.11.2	45	38	○	○	315	104
18	一般国道31号	坂町横浜東1-21 岡公園前	第2種	4	0.8	40.7	4.11.1~4.11.2	50	39	○	○	273	89
19	一般国道31号	坂町横浜東1-21 岡公園内	第2種	4	30.0	-	4.11.1~4.11.2	42	33	○	○	273	89
20	一般国道31号	坂町小屋浦1-3-6 西谷建工業業榎前	第1種	2	1.0	55.0	4.11.1~4.11.2	46	36	○	○	214	85
21	一般国道31号	坂町小屋浦1-3-6 西谷建工業業榎横	第1種	2	20.0	-	4.11.1~4.11.2	45	33	○	○	214	85

資料:各市町

8 面的評価による自動車騒音の環境基準達成状況

(令和3年度)

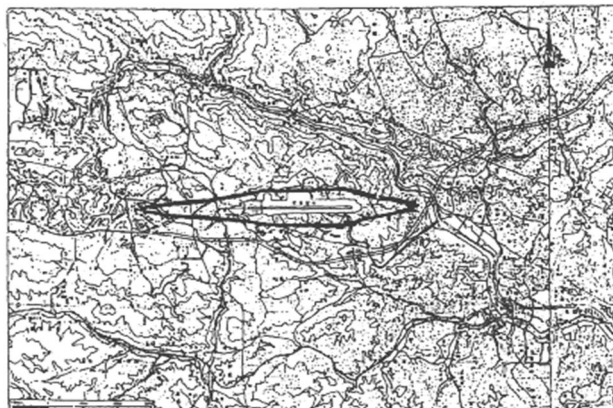
番号	市町	対象路線	区間延長距離 (km)	評価対象戸数	環境基準達成状況 (注)			
					昼夜間とも基準値以下	昼間のみ基準値以下	夜間のみ基準値以下	昼夜間とも基準値超過
1	広島市	国道2号線、国道54号線他	646.7	171,359	165,344	2,706	741	2,568
					96.5%	1.6%	0.4%	1.5%
2	呉市	国道31号線、国道185号線他	70.0	15,254	14,942	84	127	101
					98.0%	0.6%	0.8%	0.7%
3	竹原市	国道2号線、国道432号線他	59.1	2,404	2,310	63	0	31
					96.1%	2.6%	0.0%	1.3%
4	三原市	国道2号線 主要地方道尾道三原線他	297.3	8,567	8,238	81	3	245
					96.2%	0.9%	0.0%	2.9%
5	尾道市	一般県道草深古市松永線 一般県道向島循環線他	173.2	9,364	9,097	0	219	48
					97.1%	0.0%	2.3%	0.5%
6	福山市	国道2号線、国道486号線他	96.8	13,727	13,204	139	45	339
					96.2%	1.0%	0.3%	2.5%
7	府中市	国道486号線他	106.4	2,720	2,597	55	0	68
					95.5%	2.0%	0.0%	2.5%
8	三次市	一般県道和知塩町線 主要地方道三次高野線他	305.0	6,852	6,784	4	4	60
					99.0%	0.1%	0.1%	0.9%
9	庄原市	中国自動車道、国道183号線他	541.5	4,137	4,137	0	0	0
					100.0%	0.0%	0.0%	0.0%
10	大竹市	一般国道2号他	56.4	1,936	1,772	95	1	68
					91.5%	4.9%	0.1%	3.5%
11	東広島市	国道2号線、185号線、375号線他	254.5	14,522	14,309	115	19	79
					98.5%	0.8%	0.1%	0.5%
12	廿日市市	国道2号線 一般県道廿日市港線他	25.2	2,966	2,460	230	6	270
					82.9%	7.8%	0.2%	9.1%
13	安芸高田市	国道54号線 下北甲田線他	103.6	2,018	1,989	12	0	17
					98.6%	0.6%	0.0%	0.8%
14	江田島市	国道487号線他	83.8	3,911	3,911	0	0	0
					100.0%	0.0%	0.0%	0.0%
15	府中町	一般県道広島海田線、 一般県道府中祇園線他	6.4	2,706	2,592	23	76	15
					95.8%	0.8%	2.8%	0.6%
16	海田町	国道2号線、国道31号線、 一般県道矢野海田線	6.1	2,119	1,939	29	0	151
					91.5%	1.4%	0.0%	7.1%
17	熊野町	主要地方道矢野安浦線、 一般県道瀬野呉線	13.5	918	895	5	3	15
					97.5%	0.5%	0.3%	1.6%
18	坂町	国道31号線	14.7	875	797	20	0	58
					91.1%	2.3%	0.0%	6.6%
合計	14市4町	-	2,860.2	266,355	257,317	3,661	1,244	4,133
					96.6%	1.4%	0.5%	1.6%

資料：県環境保全課、各市

(注) 上段：基準達成戸数、下段：基準達成戸数割合

9 航空機騒音に係る環境基準の地域指定図

(広島空港)



資料：県環境保全課

凡例 航空機騒音に係る環境基準の類型指定地域(類型Ⅱ)

10 航空機騒音短期測定結果

(1) 広島空港

L_{den} (時間帯補正等価騒音レベル)

番号	測定場所	R 4 年度		
		9~10月調査	1月調査	平均値
1	東広島市河内町入野 元兼地区	45.1	49.3	47.2
2	" " " 杣木地区	50.2	51.7	51.0
3	" " " 有田峰団地	48.6	49.9	49.3
4	" " " 有田陰地地区	46.3	49.2	47.8
5	" " " 徳広地区	45.8	47.9	46.9
6	" " " 栃木地区	44.7	48.5	46.6
7	" " " 中倉地区	43.5	45.5	44.5
8	" " " 木梨地区	39.7	45.5	42.6
9	" " " 大内原地区	43.8	48.1	46.0
10	" " " 大仙地区	43.5	49.6	46.6
11	三原市本郷町善入寺 本谷地区	39.2	44.5	41.9
12	" " 船木 平坂地区	49.6	50.5	50.1
13	" " " 菅地区	50.7	50.8	50.8
14	" " " 亀津地区	49.5	48.7	49.1
15	" " " 金売地区	50.0	50.0	50.0
16	" " " 川西下地区	49.1	49.9	49.5
17	" " " 片側東地区	50.6	51.2	50.9
18	" " " 兼広地区	49.0	49.0	49.0
19	" " " 下中筋下地区	47.3	47.3	47.3
20	" " " 中ノ谷地区	51.4	52.2	51.8

資料：県空港振興課

(2) 広島ヘリポート

L_{den} (時間帯補正等価騒音レベル)

番号	測定場所	R 4 年度		
		10月調査	1月調査	平均値
1	広島市西区観音新町二丁目13番 (南観音運動広場：旧菱重興産敷地跡)	43.4	48.1	46.4
2	" " " 三丁目8番 (広島市南観音ポンプ場)	31.8	38.5	36.3
3	" " 南観音五丁目13番 (沖本宅農地・藤本宅農地：重富宅前)	38.7	40.7	39.8
4	" " 観音新町四丁目8番 (藤川アパート前)	49.4	52.0	50.9
5	" " 扇一丁目1番 (西部水資源再生センター)	41.8	45.4	44.0

資料：広島市

11 航空機騒音常時測定結果

(1) 広島空港

L_{den} (時間帯補正等価騒音レベル)

番号	測定場所	R 4 年度パワー平均値
1	東広島市河内町入野字河隅 (県道広島空港線道路用地)	53.8
2	" " " 字元兼 (元兼集会所)	50.3
3	" " " 字重広 (中央老人集会所)	48.8
4	三原市本郷町船木字東藤附 (川西上集会所)	52.8
5	" " 善入寺字正広 (正広ヶ丘集会所)	48.2

資料：県環境保全課

12 新幹線鉄道騒音に係る環境基準の地域類型の指定

地域の範囲	地域の区分	該当類型
新幹線鉄道の軌道中心線から左右両側300m（橋りょう構造に係る部分については、400m）以内の地域	騒音規制区域の区分が第1種区域及び第2種区域の地域並びに未規制地域	I
	騒音規制区域の区分が第3種区域及び第4種区域（工業専用地域を除く。）の地域	II

13 新幹線鉄道騒音・振動測定結果

（令和4年度）

番号	測定場所	環境基準の地域類型	線路構造	線路の高さ（m）	防音壁の有無	測定年月日	騒音レベル（dB）						振動レベル（dB）			列車速度 （km/時）	測定列車本数	
							12.5m	25m	50m	100m	150m	200m	300m	12.5m	25m			50m
							1	広島市佐伯区利松二丁目	I	高架	8.4	有	R5.1.5	*77	*75			70
2	広島市西区横川新町	I	PC桁 バラスト	18.4	有	R5.1.6	61	63	60	59				45	45	155	27	
3	広島市中区西白島町	I	合成桁 バラスト	15.0	有	R5.1.19	*76	*72	67	61				43	41	123	25	
4	三原市本郷町上北方982番地2	II	切土	-6.0	有	R4.12.7		*76								281	20	
5	三原市本郷町上北方2152番地6西側	II	切土	-3.0	有	R4.12.7		73								279	20	
6	三原市長谷二丁目8番	II	高架	6.0	有	R4.12.5		73								255	20	
7	三原市長谷一丁目19番	II	高架	6.0	有	R4.12.5		71								258	20	
8	福山市山手町 （佐波町262-3の線路より北側付近）	I	高架	11.4	有	R4.10.27		*74	*71					50	50	234	20	
9	福山市東深津町三丁目2付近	II	高架	14.5	有	R4.10.13		69	68					52	47	215	20	
10	福山市引野町二丁目7-24付近	I	高架	16.4	有	R4.11.15		*72	69					51	49	255	20	
11	安芸郡府中町浜田三丁目交差点付近	I	PC桁	7.6	有	R4.12.10		66	61					45	40	193	20	

各市町調べ

- （注） 1 騒音レベル及び振動レベルの項の「25m」等の距離は、新幹線鉄道の軌道中心線からの測定位置を示す。
 2 騒音レベルは、測定列車ごとの騒音のピークレベルの大きさが上位半数のものをパワー平均したものである。
 3 振動レベルは、測定列車ごとの振動のピークレベルの大きさが上位半数のものを算術平均したものである。
 4 騒音レベルの欄中*印は、環境基準を超えているものを示す。
 5 列車速度は、測定列車ごとの速度を平均したものである。

14 騒音規制区域の区分

区域の区分	区域の範囲
第1種区域	第一種低層住居専用地域、第二種低層住居専用地域又は田園住居地域並びにこれらに相当する地域であって、良好な住居の環境を保全するため、特に静穏の保持を必要とする地域として知事が指定した区域
第2種区域	第1種中高層住居専用地域、第2種中高層住居専用地域、第1種住居地域、第2種住居地域及び準住居地域並びにこれらに相当する地域であって、住居の用に供されているため、静穏の保持を必要とする地域として知事が指定した区域
第3種区域	近隣商業地域、商業地域及び準工業地域並びにこれらに相当する地域であって、その地域内の住民の生活環境を保全するため、騒音の発生を防止する必要がある地域として知事が指定した区域
第4種区域	工業地域及びこれに相当する地域（工業専用地域を含む。）であって、その地域内の住民の生活環境を悪化させないため、著しい騒音の発生を防止する必要がある地域として知事が指定した区域

15 特定工場等において発生する騒音の規制に関する基準

区域の区分	時間の区分	騒音規制法	生活環境保全条例
第1種区域	昼間	50デシベル	50デシベル
	朝・夕	45デシベル	45デシベル
	夜間	45デシベル	45デシベル
第2種区域	昼間	55デシベル	55デシベル
	朝・夕	50デシベル	50デシベル
	夜間	45デシベル	45デシベル
第3種区域	昼間	60デシベル	65デシベル
	朝・夕	60デシベル	65デシベル
	夜間	50デシベル	55デシベル
第4種区域	昼間	70デシベル	70デシベル
	朝・夕	70デシベル	70デシベル
	夜間	60デシベル	65デシベル

(注) 時間の区分のうち、「昼間」とは午前8時から午後6時までを、「朝・夕」とは午前6時から午前8時まで及び午後6時から午後10時までを、「夜間」とは午後10時から午前6時まで

16 特定建設作業において発生する騒音の規制に関する基準

騒音レベル	作業ができない時間		1日当たりの作業時間		同一場所における作業時間		休日における作業
	第1号区域	第2号区域	第1号区域	第2号区域	第1号区域	第2号区域	
85デシベルを超えないこと	午後7時 ～ 午前7時	午後10時 ～ 午前6時	10時間以内	14時間以内	連続6日以内		禁止

17 騒音規制区域別の特定工場等数

(令和4年度)

総数	第1種区域	第2種区域	第3種区域	第4種区域
7746	122	2466	3634	1524
	(1.6%)	(31.8%)	(46.9%)	(19.7%)

18 騒音規制法及び生活環境保全条例に基づく特定施設の届出状況

(令和5年3月31日現在)

区分	特 定 施 設																				合 計	特定工場等数(実数)	特定工場等数の構成比(%)
	騒音規制法										生活環境保全条例												
	金 属 加 工 機 械	空 気 圧 縮 機 等	土 石 用 破 砕 機 等	織 機	建 設 用 資 材 製 造 機 械	穀 物 用 製 粉 機	木 材 加 工 機 械	抄 紙 機	印 刷 機	射 合 成 樹 形 脂 機 用	鑄 造 型 機	計	金 属 加 工 機 械	空 気 圧 縮 機 等	プ ロ ン ク ク マ リ マ シ ン ト	木 材 加 工 機 械	ダ イ カ ス ト マ シ ン	オ シ レ ー ト コ ン ベ ア	電 動 発 動 機	計			
合計	7,257	22,874	1,130	938	139	427	3,922	11	1,262	1,550	200	39,710	17,175	8,237	126	5,934	232	157	519	32,380	72,090	7,746	100.0
西部	166	1,724	57	0	6	0	305	6	0	63	0	2,327	253	355	4	217	0	0	1	830	3,157	284	3.7
広島支所	0	802	17	0	4	26	95	0	12	49	108	1,113	1,175	412	3	130	74	21	11	1,826	2,939	308	4.0
呉支所	83	38	0	0	4	0	118	0	0	0	0	243	83	38	4	118	0	0	2	245	488	111	1.4
西部東	631	2,022	72	0	10	8	126	0	0	380	1	3,250	1,760	694	1	102	0	0	3	2,560	5,810	375	4.8
東部	989	2,633	157	71	29	5	400	0	0	167	13	4,464	1,625	1,101	25	471	44	0	17	3,283	7,747	1,028	13.3
福山支所	171	488	38	627	8	374	738	0	0	27	10	2,481	931	395	9	1,331	8	14	6	2,694	5,175	456	5.9
北部	368	362	108	0	10	0	223	0	59	89	15	1,234	537	170	6	234	45	0	8	1,000	2,234	289	3.7
政令市等	4,849	14,805	681	240	68	14	1,917	5	1,191	775	53	24,598	10,811	5,072	74	3,331	61	122	471	19,942	44,540	4,895	63.2

資料：県環境保全課

- (注) 1 特定工場等とは、特定施設を有する工場・事業場をいう。
 2 工場・事業場が騒音規制法と生活環境保全条例の両者の特定工場等に該当しているときは、これを1工場として集計した。
 3 政令市等とは、広島市、呉市、福山市を指す。

19 騒音規制法に基づく特定建設作業の届出状況

(令和4年度)

区 分	合 計	構成比 (%)	く 作 業 機 等 を 使 用 す	び よ う 打 機 を 使 用 す	作 さ く 岩 機 を 使 用 す	空 気 圧 縮 機 を 使 用 す	業 ト コ ン ク リ ー ト ブ ラ ン 等 を 設 け て 行 う 作 業	る バ ッ ク ホ ウ を 使 用 す	を 使 用 す る 作 業	す ブ ル ド ー ザ ー を 使 用 す
合計	1,646	100.0	198	4	1044	196	1	189	2	12
西部	89	5.4	3	0	47	21	0	16	0	2
広島支所	75	4.6	7	0	31	22	0	14	0	1
呉支所	2	0.1	0	0	0	0	0	2	0	0
西部東	51	3.1	6	0	18	17	0	10	0	0
東部	141	8.6	6	0	96	17	0	21	0	1
福山支所	6	0.4	1	0	5	0	0	0	0	0
北部	19	1.2	6	0	5	5	0	3	0	0
政令市等	1263	76.7	169	4	842	114	1	123	2	8

資料：県環境保全課

(注) 政令市等とは、広島市、呉市、福山市を指す。

20 騒音規制法及び生活環境保全条例に基づく特定工場等及び特定建設作業の立入検査等の実施状況

(令和4年度)

区 分	対象数	立入件数					計 画 変 更	改 善 命 令	改 善 命 令
		件 数	騒音測定			計 画 変 更			
			件 数	基 準 適 合 数	基 準 不 適 合 数				
法	特定工場等	5,274	64	11	9	2	0	0	
	特定建設作業	1,646	55	15	13	2	0	0	
条例	特定工場等	5,100	18	1	0	1	0	0	

資料：県環境保全課

21 振動規制法に基づく規制区域の区分

区域の区分	区域の範囲
第1種区域	騒音規制区域の区分が、第1種区域及び第2種区域に属する区域
第2種区域	騒音規制区域の区分が、第3種区域及び第4種区域(工業専用地域を除く。)に属する区域

22 振動規制法に基づく地域の指定図

(令和5年3月31日現在)



資料：県環境保全課

23 特定工場等において発生する振動の規制に関する基準

時間の区分 区域の区分	区域の範囲	昼間 (午前7時～午後7時)	夜間 (午後7時～午前7時)
第1種区域	騒音規制区域の区分が、第1種区域及び第2種区域に属する区域	60デシベル	55デシベル
第2種区域	騒音規制区域の区分が、第3種区域及び第4種区域(工業専用地域を除く。)に属する区域	65デシベル	60デシベル

24 特定建設作業において発生する振動の規制に関する基準

振動レベル	作業ができない時間		1日当たりの作業時間		同一場所における作業時間		休日における作業
	第1号区域	第2号区域	第1号区域	第2号区域	第1号区域	第2号区域	
75デシベルを超えないこと	午後7時 ～ 午前7時	午後10時 ～ 午前6時	10時間以内	14時間以内	連続6日以内		禁止

(注) 第1号区域とは、騒音規制区域のうち、第1種区域、第2種区域及び第3種区域並びに第4種区域のうちの学校、保育所、病院、診療所のうち患者を入院させるための施設を有するもの、図書館、特別養護老人ホームの敷地の周囲80メートルの区域をいい、第2号区域とは、騒音規制区域のうちの第1号区域以外の区域をいう。

25 振動規制区域別の特定工場等数

(令和5年3月31日現在)

総数	第1種区域	第2種区域
2,771	829 (29.9%)	1,942 (70.1%)

資料：県環境保全課

26 振動規制法に基づく特定施設の届出状況

(令和4年度)

区分	合計	構成比(%)	金属加工機械	圧縮機	土石用破砕機等	織機	ロコックマリシント等ブ	木材加工機械	印刷機	ゴム練用ロール機等	合成樹脂用射出成形機	鋳造型機
合計	14,558	100.0	5,972	4,875	792	737	48	168	492	101	1,237	136
西部	495	3.4	119	279	25	0	2	28	0	0	42	0
広島支所	1,047	7.2	621	343	22	0	2	7	5	0	15	32
呉支所	0	0.0	0	0	0	0	0	0	0	0	0	0
西部東	1,248	8.6	391	544	83	0	1	5	0	6	218	0
東部	1,250	8.6	336	552	117	49	19	8	0	6	156	7
福山支所	873	6.0	135	179	29	441	2	6	0	17	30	34
北部	652	4.5	316	143	24	0	2	36	42	0	89	0
政令市等	8,993	61.8	4,054	2,835	492	247	20	78	445	72	687	63

資料：県環境保全課

(注) 政令市等は、広島市、呉市、福山市を指す。

27 振動規制法に基づく特定建設作業の届出状況

(令和4年度)

区分	合計	構成比(%)	作業用打撃機等	鋼球破砕機等	舗装機	掘削機	作業用ブレーカー
合計	966	100.0	181	1	21		763
西部	31	3.2	0	0	0		31
広島支所	41	4.2	7	0	1		33
呉支所	0	0.0	0	0	0		0
西部東	29	3.0	6	0	0		23
東部	70	7.2	6	0	0		64
福山支所	15	1.6	0	0	0		15
北部	13	1.3	5	0	0		8
政令市等	767	79.4	157	1	20		589

資料：県環境保全課

(注) 政令市等は、広島市、呉市、福山市を指す。

28 振動規制法に基づく特定工場等及び特定建設作業の立入検査等の実施状況

(令和4年度)

区分	対象数	立入件数				計画変更勧告	改善勧告	改善命令
		件数	振動測定		基準適合数			
			件数	基準適合数				
特定工場等	2,771	42	13	13	0	0	0	
特定建設作業	966	18	3	3	0	0	0	

資料：県環境保全課

29 悪臭防止法に基づく規制地域

(令和5年3月31日現在)

市町名	地域の範囲	規制の区分
呉市	全域	特定悪臭物質による濃度規制
大竹市	都市計画法(昭和43年法律第100号)第7条第2項に規定する市街化区域の定めのある地域	臭気指数規制
広島市、福山市、三次市、庄原市、東広島市、廿日市市、北広島町、世羅町、神石高原町	全域	
安芸高田市	向原町の地域	

30 悪臭の規制基準

区分	規制方式	規制概要			
		特定悪臭物質	規制基準設定の有無		
悪臭防止法	特定悪臭物質による濃度規制	硫化水素	敷地境界線	気体排出施設排出口	排水
		アンモニア、トリメチルアミン、プロピオンアルデヒド、ノルマルブチルアルデヒド、イソブチルアルデヒド、ノルマルパレルアルデヒド、イソパレルアルデヒド、イソブタノール、酢酸エチル、メチルイソブチルケトン、トルエン、キシレン	◎	◎	◎
		メチルメルカプタン、硫化メチル、二硫化メチル	◎		◎
		アセトアルデヒド、スチレン、プロピオン酸、ノルマル酪酸、ノルマル吉草酸、イソ吉草酸	◎		
生活環境保全条例	臭気指数規制	規制基準設定の有無			
		敷地境界線	気体排出施設排出口	排水	
		◎	◎	◎	
生活環境保全条例	指定施設について規制	施設の名称			
		動物の肉、皮、骨、臓器等を原料とする肥料又は飼料の製造業の用に供する施設であって、次に掲げるもの イ 原料置場 ロ 蒸解施設 ハ 乾燥施設 養豚業又は養鶏業の用に供する施設であって、次に掲げるもの イ 飼養施設 ロ 収容施設 ハ 飼料調理施設 ニ 鶏ふん乾燥施設			

(注) ◎：規制基準あり

31 生活環境保全条例に定める悪臭関係特定施設の届出状況

(令和5年3月31日現在)

区分	特定施設数									特定事業場数
	合計	構成比(%)	肥飼料製造業			養豚・養鶏業				
			原料置場	蒸解施設	乾燥施設	飼養施設	収容施設	飼料調理施設	鶏ふん乾燥施設	
合計	535	100.0	7	3	4	431	9	10	71	155
西部	2	0.4	1	0	1	0	0	0	0	1
広島支所	37	6.9	0	0	0	28	3	1	5	11
呉支所	2	0.4	0	0	0	2	0	0	0	2
西部東	26	4.9	0	0	0	24	0	0	2	4
東部	326	60.9	0	0	0	287	3	0	36	38
福山支所	0	0.0	0	0	0	0	0	0	0	0
北部	66	12.3	2	0	0	48	1	1	14	50
政令市等	76	14.2	4	3	3	42	2	8	14	49

資料：県環境保全課

(注) 1 特定事業場とは、特定施設を有する工場・事業場をいう。
2 政令市等とは、広島市、呉市、福山市を指す。

32 悪臭防止法に基づく測定及び立入検査の実施状況

(令和4年度)

悪臭測定			立入検査	改善勧告	改善命令
件数	基準適合数	基準不適合数			
158	112	46	96	1	0

資料：県環境保全課