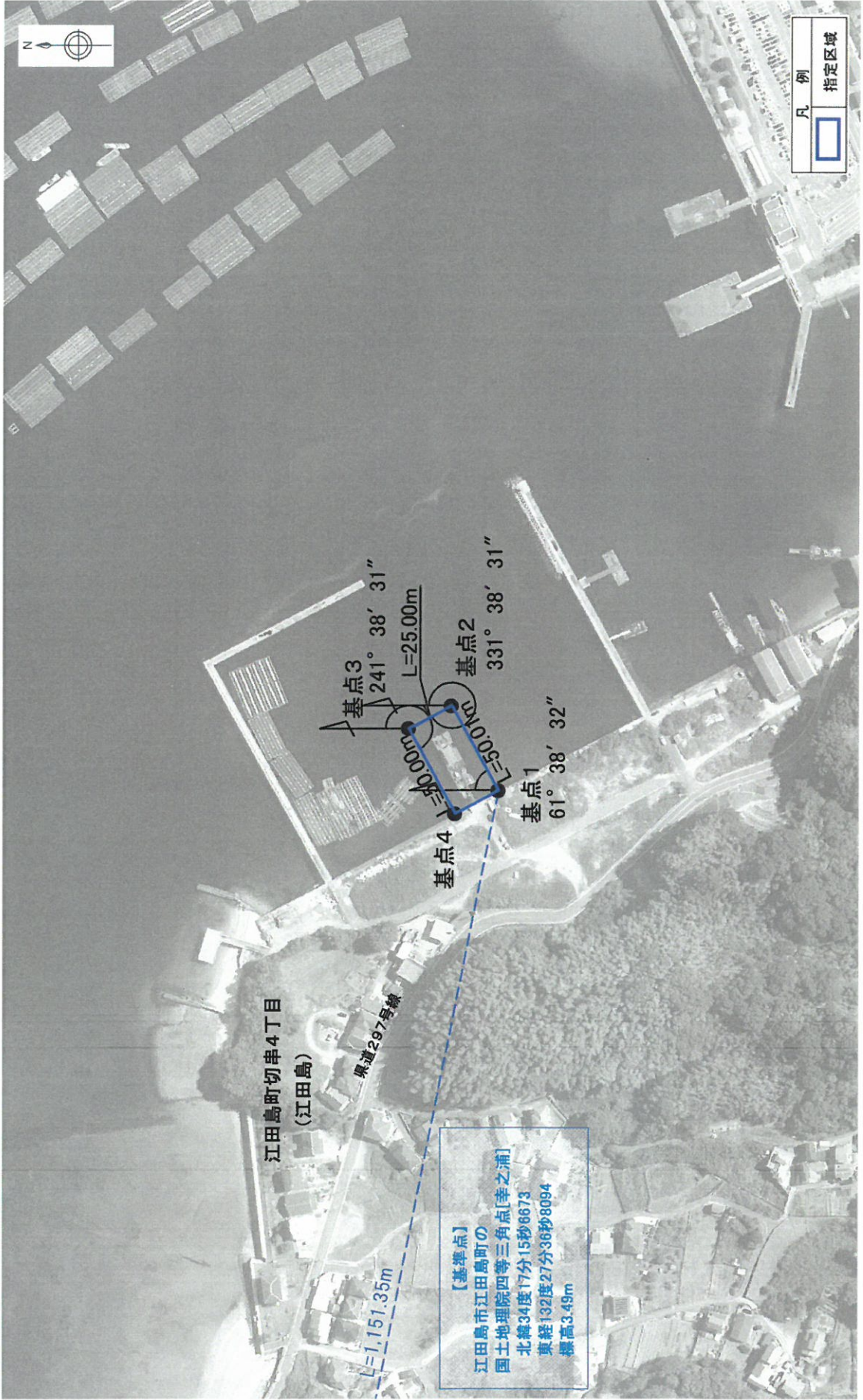


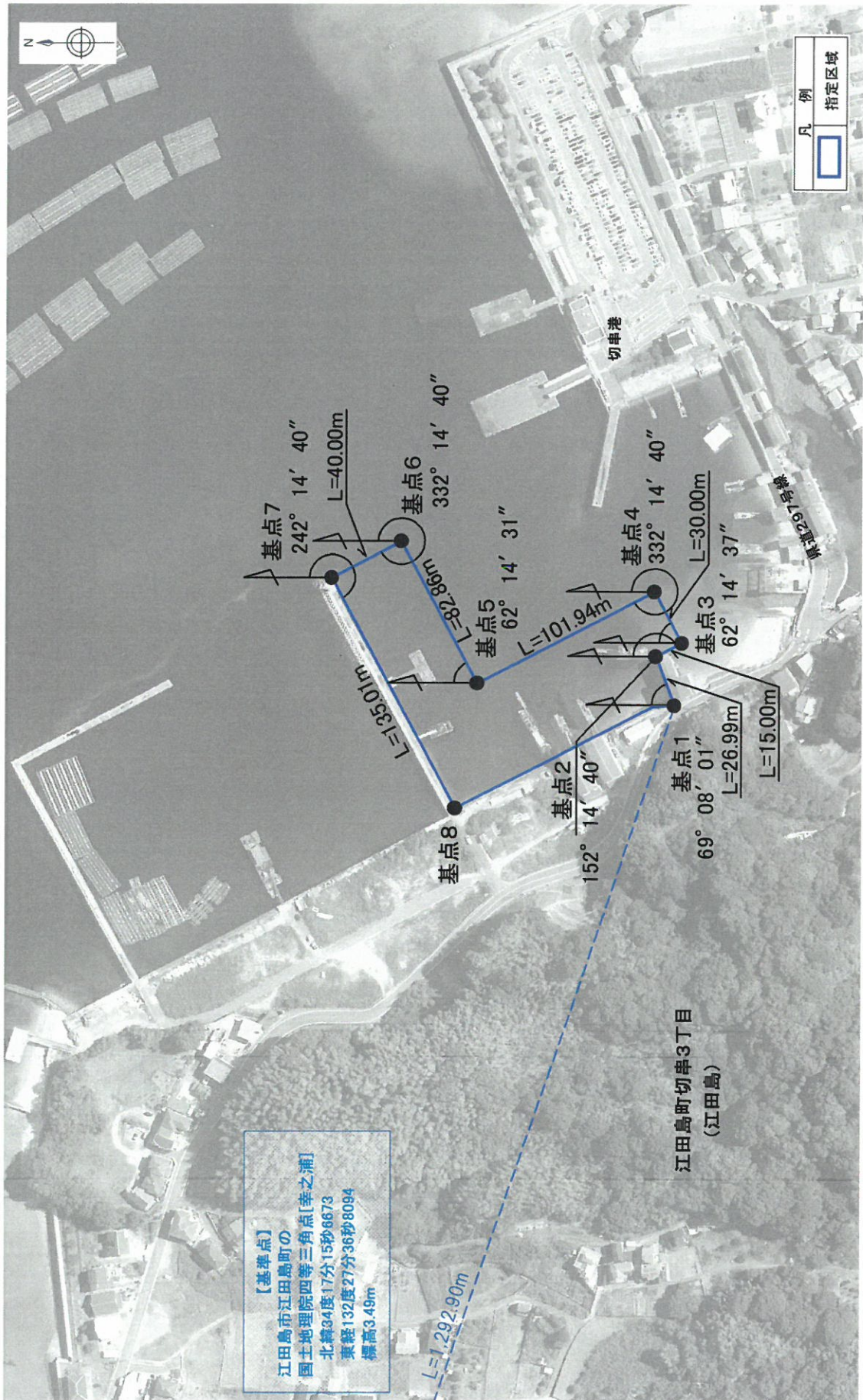
小型船舶用泊地図面

図郭番号	調査区域区分	港湾名	河川名	地区名	調査年月日	縮尺	プロット番号	通し番号
3	港湾単独	小用港	—	切串港1	平成30年7月19日	1/2,000	44	1/4



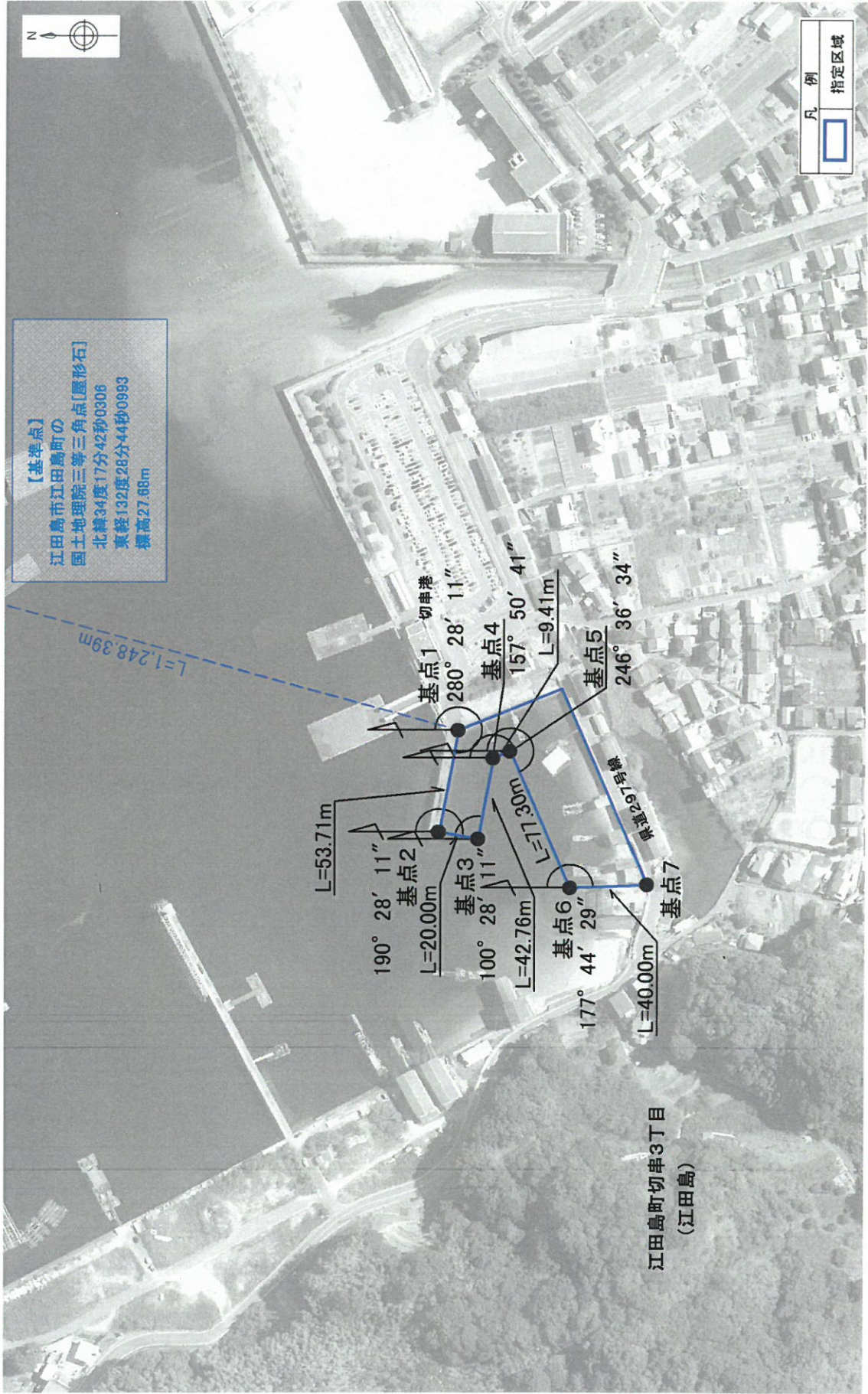
小型船舶用泊地地図面

図郭番号	調査区域区分	港湾名	河川名	地区名	調査年月日	縮尺	プロット番号	通し番号
3	港湾単独	小用港	—	切串港2	平成30年7月19日	1/2,000	44	2/4



小型船舶用泊地図面

図郭番号	調査区域区分	港湾名	河川名	地区名	調査年月日	縮尺	プロット番号	通し番号
3	港湾単独	小用港	—	切串港3	平成30年7月19日	1/2,000	44	3/4



小型船舶用泊地図面

図郭番号	調査区域区分	港湾名	河川名	地区名	調査年月日	縮尺	プロット番号	通し番号
3	港湾単独	小用港	—	切串港4	平成30年7月19日	1/2,000	44	4/4

