

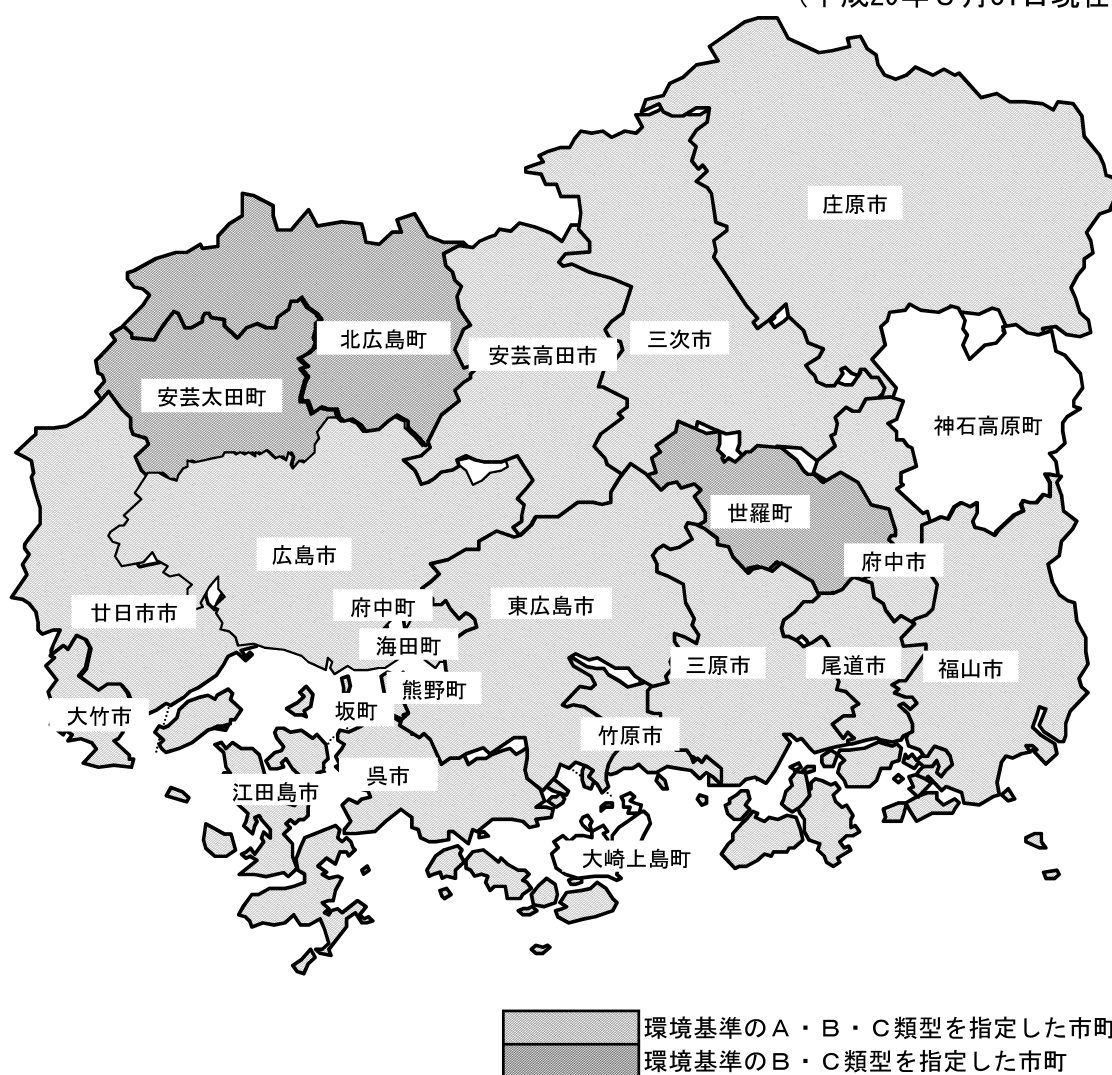
### 第3 騒音・振動・悪臭

#### 1 騒音に係る環境基準の地域類型の指定

地 域	該当類型
騒音規制地域のうち、第1種区域及び第2種区域（第1種中高層住居専用地域及び第2種中高層住居専用地域に限る。）に属する地域	A
騒音規制地域のうち、第2種区域（第1種中高層住居専用地域及び第2種中高層住居専用地域を除く。）に属する地域	B
騒音規制地域のうち、第3種区域及び第4種区域に属する地域	C

#### 2 騒音に係る環境基準の地域類型の指定図

(平成29年3月31日現在)



資料：県環境保全課

### 3 環境騒音の環境基準達成状況

(平成28年度)

地域	時間帯	内容	A類型	B類型	C類型	未指定	計		
一般地域	昼間	測定件数	40	135	49	20	244		
		達成件数	39	126	46	18	229		
		達成率(%)	97.5%	93.3%	93.9%	90.0%	93.9%		
	夜間	測定件数	7	18	8	0	33		
		達成件数	7	11	6	0	24		
		達成率(%)	100.0%	61.1%	75.0%	0.0%	72.7%		
道路に面する地域	背後地	昼間	測定件数	2	26	33	5	66	
			達成件数	2	26	33	5	66	
			達成率(%)	100.0%	100.0%	100.0%	100.0%	100.0%	
	背後地	夜間	測定件数	1	10	16	1	28	
			達成件数	1	10	13	1	25	
			達成率(%)	100.0%	100.0%	81.3%	100.0%	89.3%	
	道路端	昼間	測定件数	6	89	112	59	266	
			達成件数	5	76	94	57	232	
			達成率(%)	83.3%	85.4%	83.9%	96.6%	87.2%	
		道路端	夜間	測定件数	4	41	49	3	97
				達成件数	3	29	35	3	70
				達成率(%)	75.0%	70.7%	71.4%	100.0%	72.2%

資料: 県環境保全課, 各市町

(注) 1 未指定地域は, B類型の地域として評価した。

2 昼間: 6時~22時 夜間: 22時~6時

### 4 自動車騒音の環境基準達成状況

(平成28年度)

環境基準の 類型	測定地点数	環境基準達成地点数		
		昼夜	昼間	夜間
A 類型	5	4	4	4
B 類型	52	37	43	40
C 類型	66	47	55	49

資料: 県環境保全課

(注) 昼夜とも測定を行っている地点について整理した。

# 5 自動車騒音測定結果

(平成28年度)

番号	道路名	測定場所	環境基準 車線数 防音壁の有無	測定位置 (m)			測定年月日	騒音レベル (dB)		環境基準評価		交通量 (台/10分)		大型車混入率 (%)		道路背後地
				車道端からの距離	住宅等からの距離	地上からの高さ		昼間	夜間	昼間	夜間	昼間	夜間	昼間	夜間	
								Leq (6時~22時)	Leq (22時~6時)	○環境基準達成 ×環境基準超過	○環境基準達成 ×環境基準超過					
1	一般国道2号	広島市広島市安芸区中野東2丁目3番	C 4 無	2.8	1.8	1.2	28.10.12~28.10.19	71	67	×	×	298	89	25.2	15.2	-
2	一般国道2号	広島市広島市安芸区中野東2丁目3番	C 4 無	90.0	-	1.2	28.10.12~28.10.19	50	46	○	○	298	89	25.2	15.2	○
3	一般国道2号 (西広島バイパス)	広島市広島市西区観音本町1丁目12番	C 7 有	7.5	1.8	1.2	28.10.12~28.10.19	65	63	○	○	-	-	-	-	-
4	一般国道2号(新道)	広島市広島市南区宇品海岸3丁目8番	C 6 有	15.6	1.5	1.2	28.11.16~28.11.17	61	53	○	○	-	-	-	-	-
5	一般国道2号 (西広島バイパス)	広島市広島市西区己斐本町2丁目21番	C 9 有	5.8	0	1.2	28.11.21~28.11.22	69	63	○	○	-	-	-	-	-
6	一般国道31号	広島市広島市安芸区矢野西2丁目7番	B 2 無	2.8	1.0	1.2	28.11.16~28.11.17	69	66	○	×	-	-	-	-	-
7	一般国道54号 (祇園新道)	広島市広島市中区白鳥北19番	C 6 無	20.0	5.0	1.2	28.11.15~28.11.16	62	57	○	○	-	-	-	-	-
8	一般国道54号	広島市広島市安佐北区可部2丁目22番	B 3 有	4.5	0.0	1.2	28.11.8~28.11.9	55	48	○	○	-	-	-	-	-
9	一般国道54号	広島市広島市安佐北区可部4丁目24番	C 2 無	2.7	0.0	1.2	28.10.20~28.10.27	70	65	○	○	181	83	16.6	9.6	-
10	一般国道54号	広島市広島市安佐北区可部4丁目24番	C 2 無	25.0	-	1.2	28.10.20~28.10.27	50	45	○	○	181	83	16.6	9.6	○
11	一般国道54号	広島市広島市安佐北区可部3丁目19番	C 2 無	2.8	0.0	1.2	28.11.8~28.11.9	71	67	×	×	-	-	-	-	-
12	一般国道54号	広島市広島市安佐北区三入2丁目28番	B 2 無	1.0	4.0	1.2	28.11.8~28.11.9	73	69	×	×	-	-	-	-	-
13	一般国道54号	広島市広島市安佐北区大林3丁目2番	B 2 無	1.5	3.1	1.2	28.11.8~28.11.9	71	65	×	○	-	-	-	-	-
14	一般国道54号 (可部バイパス)	広島市広島市安佐北区可部1丁目20番	B 2 無	19.8	6.0	1.2	28.11.10~28.11.11	66	59	×	○	-	-	-	-	-
15	一般国道54号 (可部バイパス)	広島市広島市安佐北区可部5丁目8番	C 3 無	10.8	4.5	1.2	28.11.8~28.11.9	64	59	○	○	-	-	-	-	-
16	一般国道54号 (可部バイパス)	広島市広島市安佐北区可部9丁目35番	B 2 無	4.3	2	1.2	28.11.10~28.11.11	69	66	○	×	-	-	-	-	-
17	一般国道183号	広島市広島市中区広瀬北町3番	C 6 無	4.3	0.0	1.2	28.11.21~28.11.22	68	64	○	○	-	-	-	-	-
18	一般国道191号	広島市広島市安佐北区安佐町飯室	B 2 無	0.0	1.2	1.2	28.11.8~28.11.9	70	64	○	○	-	-	-	-	-
19	一般国道191号	広島市広島市安佐北区安佐町飯室	B 2 無	1.0	22.8	1.2	28.11.8~28.11.9	73	67	×	×	-	-	-	-	-
20	一般国道191号	広島市広島市安佐北区可部町勝木	B 2 無	1.8	9.1	1.2	28.10.20~28.10.27	72	68	×	×	204	43	13.5	5.8	-
21	一般国道191号	広島市広島市安佐北区可部町勝木	B 2 無	30.0	-	1.2	28.10.20~28.10.27	52	48	○	○	204	43	13.5	5.8	○
22	一般国道191号	広島市広島市安佐北区可部5丁目7番	C 2 無	1.6	10.5	1.2	28.11.8~28.11.9	69	66	○	×	-	-	-	-	-
23	一般国道261号	広島市広島市安佐北区安佐町飯室	B 2 無	3.4	15.0	1.2	28.11.8~28.11.9	68	63	○	○	-	-	-	-	-
24	主要地方道矢野安浦線	広島市広島市安芸区矢野西1丁目37番	B 4 有	0.0	1.0	1.2	28.11.16~28.11.17	61	57	○	○	-	-	-	-	-
25	主要地方道広島三次線	広島市広島市南区猿橋町4番	C 2 無	3.3	0.0	1.2	28.11.15~28.11.16	65	57	○	○	-	-	-	-	-
26	主要地方道広島三次線	広島市広島市東区牛田新町4丁目8番	B 4 無	2.4	2.5	1.2	28.10.20~28.10.27	73	67	×	×	364	129	9.9	5.1	-
27	主要地方道広島三次線	広島市広島市東区牛田新町4丁目8番	B 4 無	20.0	-	1.2	28.10.20~28.10.27	57	54	○	○	364	129	9.9	5.1	○
28	主要地方道広島三次線	広島市広島市安佐北区口田南1丁目17番	B 4 有	10.5	0.0	1.2	28.11.10~28.11.11	60	52	○	○	-	-	-	-	-
29	主要地方道広島三次線	広島市広島市安佐北区上深川町	C 2 無	1.9	5.0	1.2	28.11.10~28.11.11	71	67	×	×	-	-	-	-	-
30	主要地方道広島三次線	広島市広島市安佐北区白木町三田	B 2 無	1.6	30.0	1.2	28.11.10~28.11.11	70	66	○	×	-	-	-	-	-
31	主要地方道広島豊平線	広島市広島市安佐南区沼田町伴	B 2 無	1.6	1.5	1.2	28.11.24~28.11.25	72	66	×	×	-	-	-	-	-
32	主要地方道五日市筒賀線	広島市広島市佐伯区五日市町下河内	B 2 無	0.0	4.3	1.2	28.11.21~28.11.22	71	62	×	○	-	-	-	-	-
33	主要地方道広島中島線	広島市広島市東区愛宕町9番	C 2 無	0.0	0.0	1.2	28.11.15~28.11.16	61	56	○	○	-	-	-	-	-
34	主要地方道広島中島線	広島市広島市東区馬木1丁目	B 2 無	2.8	3.0	1.2	28.11.10~28.11.11	68	64	○	○	-	-	-	-	-
35	主要地方道広島湯来線	広島市広島市西区田方2丁目30番	A 4 無	1.5	6.5	1.2	28.10.12~28.10.19	72	68	×	×	290	142	112.9	8.8	-
36	主要地方道広島湯来線	広島市広島市西区田方2丁目30番	A 4 無	40.0	-	1.2	28.10.12~28.10.19	47	45	○	○	290	142	112.9	8.8	○
37	主要地方道広島湯来線	広島市広島市西区田方2丁目2番	A 2 有	7.8	5.0	1.2	28.11.21~28.11.22	56	52	○	○	-	-	-	-	-
38	主要地方道広島湯来線	広島市広島市安佐南区沼田町伴	B 2 無	0.5	1.5	1.2	28.11.24~28.11.25	70	65	○	○	-	-	-	-	-
39	主要地方道東海田広島線	広島市広島市中区西白鳥町16番	C 4 無	5.4	2.0	1.2	28.11.15~28.11.16	70	66	○	×	-	-	-	-	-
40	主要地方道翠町仁保線	広島市広島市南区宇品東2丁目1番	B 4 無	3.7	0.0	1.2	28.11.16~28.11.17	64	58	○	○	-	-	-	-	-
41	主要地方道翠町仁保線	広島市広島市南区日宇那町5番	B 4 有	15.0	15	1.2	28.11.16~28.11.17	55	49	○	○	-	-	-	-	-
42	主要地方道翠町仁保線	広島市広島市南区仁保4丁目2番	B 5 無	3.6	2.0	1.2	28.11.16~28.11.17	68	62	○	○	-	-	-	-	-
43	安芸府中道路 (高速1号線)	広島市広島市東区温品町	A 3 有	13.5	7.0	1.2	28.11.16~28.11.17	55	46	○	○	-	-	-	-	-

番号	道路名	測定場所	環境基準 種類	車線 数	防音壁の 有無	測定位置 (m)			測定年月日	騒音レベル (dB)		環境基準評価		交通量 (台/10分)		大型車混入率 (%)		道路 背後地
						車道端 からの 距離	住宅等 からの 距離	地上か らの高 さ		昼間	夜間	昼間	夜間	昼間	夜間	昼間	夜間	
44	一般県道広島海田線	広島市広島市南区西蟹屋3丁目7番	C	4	無	3.5	0.0	1.2	28.11.15~ 28.11.16	69	64	○	○	-	-	-	-	-
45	一般県道南観音観音線	広島市広島市西区観音新町4丁目6番	C	2	無	4.9	25.0	1.2	28.11.16~ 28.11.17	66	55	○	○	-	-	-	-	-
46	一般県道伴広島線	広島市広島市安佐南区沼田町伴	B	4	無	2.4	8.3	1.2	28.11.24~ 28.11.25	69	64	○	○	-	-	-	-	-
47	一般県道伴広島線	広島市広島市佐伯区五日市町石内	B	2	無	2.9	6.0	1.2	28.11.21~ 28.11.22	66	58	○	○	-	-	-	-	-
48	一般県道伴広島線	広島市広島市西区天満町9番	C	2	無	0.0	0.0	1.2	28.11.21~ 28.11.22	65	59	○	○	-	-	-	-	-
49	一般県道伴広島線	広島市広島市安佐南区沼田町伴	B	2	無	0.0	3.4	1.2	28.11.24~ 28.11.25	69	65	○	○	-	-	-	-	-
50	一般県道勝木安古市線	広島市広島市安佐南区上安2丁目43番	B	2	無	1.5	0.0	1.2	28.11.10~ 28.11.11	70	66	○	×	-	-	-	-	-
51	一般県道勝木安古市線	広島市広島市安佐北区安佐町後山	B	2	無	2.1	2	1.5	28.11.10~ 28.11.11	63	54	○	○	-	-	-	-	-
52	一般県道勝木安古市線	広島市広島市安佐北区可部町勝木	B	2	無	2.9	15.0	1.2	28.11.8~ 28.11.9	63	54	○	○	-	-	-	-	-
53	一般県道八木緑井線	広島市広島市安佐南区緑井6丁目29番	C	2	無	0.0	1.7	1.2	28.11.10~ 28.11.11	70	66	○	×	-	-	-	-	-
54	一般県道原田五日市線	広島市広島市佐伯区八幡東4丁目31番	C	4	無	2.3	0.5	1.2	28.10.12~ 28.10.19	72	66	×	×	348	118	7.2	5.1	-
55	一般県道原田五日市線	広島市広島市佐伯区八幡東4丁目31番	C	4	無	25.0	-	1.2	28.10.12~ 28.10.19	55	52	○	○	348	118	7.2	5.1	○
56	一般市道駅前観音線	広島市広島市西区上天満町3番	C	4	無	5.3	0.0	1.2	28.11.21~ 28.11.22	69	64	○	○	-	-	-	-	-
57	一般市道駅前観音線	広島市広島市西区観音本町2丁目1番	C	4	無	6.0	0.0	1.2	28.11.21~ 28.11.22	68	62	○	○	-	-	-	-	-
58	一般市道西4区210号線	広島市広島市西区庚午中4丁目14番	B	4	有	10.8	5.5	1.2	28.11.16~ 28.11.17	57	52	○	○	-	-	-	-	-
59	一般市道駅前吉島線	広島市広島市南区福衙町4番	C	8	無	24.5	0.0	1.2	28.11.15~ 28.11.16	63	59	○	○	-	-	-	-	-
60	一般市道駅前吉島線	広島市広島市中区西平塚町4番	C	4	無	12.1	0.0	1.2	28.11.15~ 28.11.16	69	64	○	○	-	-	-	-	-
61	一般市道中広宇品線	広島市広島市中区広瀬町2番	B	4	無	5.1	7.4	1.2	28.11.21~ 28.11.22	68	62	○	○	-	-	-	-	-
62	一般市道中広宇品線	広島市広島市中区上機町10番	C	4	無	3.8	0.0	1.2	28.11.24~ 28.11.25	69	64	○	○	-	-	-	-	-
63	一般市道松原京橋線	広島市広島市東区上大須賀町15番	C	4	有	7.5	7.5	1.2	28.11.15~ 28.11.16	62	59	○	○	-	-	-	-	-
64	一般市道白島牛田線	広島市広島市東区牛田本町3丁目3番	C	4	無	4.5	0.0	1.2	28.11.15~ 28.11.16	65	57	○	○	-	-	-	-	-
65	一般市道安佐南3区長束八木	広島市安佐南区山本3丁目10番	C	4	無	3.5	4.0	1.2	11.10~28.11	66	61.0	○	○	-	-	-	-	-
66	国道185号線	呉市本通5丁目11番地先	C	6	無	3.0	2.5	1.2	28.12.16	67	-	○	-	411	-	17	-	-
67	県道74号線	呉市下蒲刈町三之瀬361番地	B	1	無	0.0	1.0	1.2	28.12.21	58	-	○	-	14	-	0	-	-
68	国道185号線	呉市川尻町西2丁目1番地先	C	2	無	1.0	10.0	1.2	28.12.21	67	-	○	-	135	-	11.1	-	-
69	市道内海中切線	呉市安浦町内海3174-1	B	2	無	1.0	10.0	1.2	28.11.4	65	-	○	-	72	-	13.9	-	-
70	県道287号線	呉市蒲刈町宮盛1320地先	-	2	無	1.0	15.0	1.2	28.11.4	53	-	○	-	8	-	12.5	-	-
71	国道487号線	呉市音戸町畑3丁目6番地先	C	2	無	0.0	10.0	1.2	28.12.21	62	-	○	-	47	-	6.4	-	-
72	県道35号線	呉市倉橋町宇和木6409地先	B	2	無	1.5	5.0	1.2	29.1.23	60	-	○	-	34	-	8.8	-	-
73	県道大崎下島循環線	呉市豊町大長5915番地先	-	2	無	1.0	20.0	1.2	29.1.23	60	-	○	-	39	-	5.1	-	-
74	県道豊島線	呉市豊浜町豊島寺迫78番地先	-	1	無	1.0	20.0	1.2	28.12.21	53	-	○	-	12	-	8.3	-	-
75	国道185号線	呉市本通5丁目11番地先	C	6	無	12.0	3.0	1.2	28.12.21	60	-	○	-	396	-	11.6	-	○
76	国道185号線	呉市広古新開2丁目1番地先	C	6	無	7.6	30.0	2.0	28.11.29~ 28.11.30	69	62	○	○	336	50	8.8	7.5	-
77	国道31号線	呉市天応大浜3丁目2番地先	C	4	無	10.6	40.0	2.0	28.11.15~ 28.11.16	68	64	○	○	219	52	11.2	13.3	-
78	国道185号線	呉市阿賀中央6丁目2番地先	C	4	無	9.4	2.0	3.1	28.11.7~ 28.11.8	70	67	○	×	486	-	10.5	-	-
79	国道185号線	呉市安浦町中央6丁目2番地先	C	2	無	5.8	40.0	2.2	28.12.6~ 28.12.7	63	58.6	○	○	57	-	5.3	-	-
80	国道487号線	呉市警固屋6丁目4番地先	C	2	無	3.8	12.0	3.1	28.10.24~ 28.10.25	65	56.8	○	○	86	-	7	-	-
81	一般国道185号	竹原市忠海長浜2丁目1-1	C	2	無	1.9	30.3	1.2	28.12.16	69	-	○	-	100	-	9.0	-	-
82	一般国道185号	竹原市忠海長浜2丁目1-1	C	2	無	51.9	27.0	1.2	28.12.16	52	-	○	-	100	-	9.0	-	○
83	一般国道2号	竹原市田万里町1949-3	C	2	無	4.6	13.3	1.2	28.12.15	71	-	×	-	195	-	28.7	-	-
84	一般国道2号	竹原市田万里町1949-3	C	2	無	32.0	5.0	1.2	28.12.15	52	-	○	-	195	-	28.7	-	○
85	一般国道2号	竹原市西野町1950-1	C	2	無	5.3	40.5	1.2	28.12.15	73	-	×	-	197	-	35	-	-
86	一般国道2号	竹原市西野町1950-1	C	2	無	52.3	40.0	1.2	28.12.15	55	-	○	-	197	-	35	-	○
87	一般国道432号	竹原市竹原町3540-3	B	2	無	5.9	31.9	1.2	28.12.15	65	-	○	-	182	-	7.7	-	-
88	一般国道432号	竹原市竹原町3540-3	B	2	無	50.0	10.0	1.2	28.12.15	57	-	○	-	182	-	7.7	-	○



番号	道路名	測定場所	環境基準 車線数 防音壁の有無	測定位置 (m)			測定年月日	騒音レベル (dB)		環境基準評価		交通量 (台/10分)		大型車混入率 (%)		道路 背後地
				車道端 からの 距離	住宅等 からの 距離	地上か らの高 さ		昼間	夜間	昼間	夜間	昼間	夜間	昼間	夜間	
								Leq (6時 ~22時)	Leq (22時~ 6時)	○環境基準達成 ×環境基準超過						
89	一般国道185号	竹原市中央5丁目6-37	C 4 無	3.7	50.3	1.2	28.12.15	67	-	○	-	127	-	12.6	-	-
90	一般国道185号	竹原市中央5丁目6-37	C 4 無	28.7	40.0	1.2	28.12.15	58	-	○	-	127	-	12.6	-	○
91	一般国道432号	三原市竹原市竹原	B 2 無	3.5	16.0	1.2	28.12.15~ 28.12.16	65	57	○	○	154	43	14.9	7	-
92	一般国道432号	三原市竹原市竹原	B 2 無	53.5	8.0	1.2	28.12.15~ 28.12.16	50	44	○	○	154	43	14.9	7	○
93	一般国道486号	三原市三原市八幡町本庄1543	C 2 無	3.6	30.0	1.2	28.10.27~ 28.10.28	66	60	○	○	55	6	21.4	33.9	-
94	一般国道486号	三原市三原市八幡町本庄63	C 2 無	285.0	3.0	1.2	28.10.27~ 28.10.28	45	34	○	○	-	-	-	-	○
95	県道瀬野川福富本郷線	三原市三原市本郷町船木1538-1	C 2 無	3.5	10.0	1.2	28.10.27~ 28.10.28	68	63.0	○	○	84	9	9.3	46.1	-
96	県道瀬野川福富本郷線	三原市三原市本郷町船木1697	C 2 無	120.0	1.0	1.2	28.10.27~ 28.10.28	42	41.0	○	○	-	-	-	-	○
97	県道本郷久井線	三原市三原市高坂町真良843番地1	C 2 無	2.5	13.0	1.2	28.11.28	66	-	○	-	34	-	23.5	-	-
98	県道本郷久井線	三原市三原市高坂町真良203番地1	C 2 無	1.0	30.0	1.2	28.11.28	68	-	○	-	40	-	17.5	-	-
99	市道沼田西町79号線	三原市三原市沼田西町松江1753番地1	C 1 無	2.0	44.0	1.2	28.11.30	56	-	○	-	9	-	0	-	-
100	県道三原竹原線	三原市三原市小泉町4926番地4	C 1 無	2.0	22.0	1.2	28.11.30	64	-	○	-	59	-	1.7	-	-
101	県道東広島本郷忠海線	三原市三原市小泉町3404番地	C 2 無	1.0	30.0	1.2	28.11.30	66	-	○	-	34	-	11.8	-	-
102	一般国道185号線	三原市三原市幸崎能地6丁目13番	C 2 無	2.0	20.0	1.2	28.12.2	67	-	○	-	43	-	20.9	-	-
103	県道佐木島線	三原市三原市鷺浦町向田野浦2170番地2	C 2 無	1.0	15.0	1.2	28.12.5	48	-	○	-	3	-	0	-	-
104	県道尾道三原線	三原市三原市中之町6丁目3番	B 2 無	5.7	23.0	1.2	28.12.1	66	-	○	-	144	-	7.6	-	-
105	県道三原本郷線	三原市三原市沼田町1171番地1	C 1 無	1.0	150.0	1.2	28.11.28	62	-	○	-	24	-	0	-	-
106	県道三原大草線	三原市三原市小坂町3759番地6	C 2 無	3.0	5.0	1.2	28.11.28	65	-	○	-	42	-	9.5	-	-
107	一般国道2号線	三原市三原市長谷5丁目5番地1	C 2 無	3.0	20.0	1.2	28.12.2	75	-	×	-	254	-	33.1	-	-
108	市道本町45号線	三原市三原市本町3丁目14番16号	C 1 無	1.0	3.0	1.2	28.12.1	62	-	○	-	53	-	1.9	-	-
109	市道宮沖13号線	三原市三原市宮沖2丁目9番3号	B 2 無	2.0	2.5	1.2	28.12.2	65	-	○	-	94	-	8.5	-	-
110	一般国道2号線	三原市三原市糸崎2丁目9番43号	C 2 無	3.0	10.0	1.2	28.12.1	70	-	○	-	147	-	17.0	-	-
111	一般国道2号線	三原市三原市皆実1丁目21番15号	C 2 無	4.0	10.0	1.2	28.12.2	68	-	○	-	212	-	7.1	-	-
112	県道三原竹原線	三原市三原市沼田東町七宝1288番地1	C 2 無	3.0	40.0	1.2	28.12.2	71	-	×	-	108	-	9.3	-	-
113	一般国道185号線	三原市三原市和田1丁目8番1号	C 2 無	3.0	10.0	1.2	28.12.2	65	-	○	-	111	-	2.7	-	-
114	県道三原竹原線	三原市三原市小泉町4926番地1	C 2 無	3.0	45.0	1.2	28.12.2	67	-	○	-	76	-	6.6	-	-
115	一般国道185号線	三原市三原市須波西1丁目2番1号	C 2 無	5.0	20.0	1.2	28.12.2	66	-	○	-	114	-	10.5	-	-
116	県道佐木島線	三原市三原市鷺浦町須波2122番地	C 2 無	1.0	30.0	1.2	28.12.5	49	-	○	-	1	-	0	-	-
117	一般国道185号線	三原市三原市須波ハイツ1丁目5番1号	C 2 無	50.0	-	1.2	28.12.2	57	-	○	-	99	-	8.1	-	○
118	一般国道185号線	三原市三原市幸崎能地1丁目1番	C 2 無	1.0	60.0	1.2	28.12.2	68	-	○	-	68	-	11.8	-	-
119	一般国道2号線	三原市三原市木原1丁目4番1号	C 2 無	2.0	5.0	1.2	28.12.1	76	-	×	-	263	-	31.2	-	-
120	県道宇津土八幡線	三原市三原市八幡町善532番地	C 2 無	1.0	50.0	1.2	28.11.29	59	-	○	-	4	-	0	-	-
121	一般国道486号線	三原市三原市八幡町美生1242番地5	C 2 無	3.0	40.0	1.2	28.11.29	67	-	○	-	46	-	23.9	-	-
122	県道三原東城線	三原市三原市八幡町垣内601番地	C 2 無	2.0	10.0	1.2	28.11.29	69	-	○	-	53	-	7.5	-	-
123	県道本郷久井線	三原市三原市高坂町真良3234番地	C 2 無	3.0	60.0	1.2	28.11.28	70	-	○	-	49	-	18.4	-	-
124	県道本郷久井線	三原市三原市高坂町真良2158番地5	C 2 無	2.0	133.0	1.2	28.11.28	66	-	○	-	30	-	26.7	-	-
125	県道三原東城線	三原市三原市八坂町229番地	C 2 無	30.0	-	1.2	28.11.29	62	-	○	-	57	-	22.8	-	○
126	県道尾道三原線	三原市三原市中之町9丁目11番10号	C 2 無	3.0	10.0	1.2	28.12.1	69	-	○	-	81	-	7.4	-	-
127	県道尾道三原線	三原市三原市深町1443番地	C 2 無	3.0	15.0	1.2	28.12.1	71	-	×	-	77	-	15.6	-	-
128	県道尾道三原線	三原市三原市中之町2丁目17番	B 2 無	4.0	100.0	1.2	28.12.1	68	-	○	-	149	-	12.8	-	-
129	高速道路山陽線	三原市三原市八幡町垣内651番地	C 4 有	30.0	-	1.2	28.11.29	58	-	○	-	418	-	33	-	○
130	県道尾道三原線	三原市三原市館町2丁目15番14号	B 2 無	4.0	10.0	1.2	28.12.1	67	-	○	-	138	-	7.2	-	-
131	市道館町9号線	三原市三原市館町1丁目3番1号	B 2 無	3.0	18.0	1.2	28.12.1	57	-	○	-	10	-	0	-	-
132	一般国道185号線	三原市三原市幸崎能地4丁目10番1号	C 2 無	2.0	10.0	1.2	28.12.2	61	-	○	-	44	-	9.1	-	-
133	一般国道2号線	三原市三原市糸崎8丁目10番1号	B 2 無	2.0	20.0	1.2	28.12.1	72	-	×	-	143	-	16.1	-	-

番号	道路名	測定場所	環境基準 類型	車線 数	防音壁の 有無	測定位置 (m)			測定年月日	騒音レベル (dB)		環境基準評価		交通量 (台/10分)		大型車混入率 (%)		道路 背後地
						車道端 からの 距離	住宅等 からの 距離	地上か らの高 さ		昼間	夜間	昼間	夜間	昼間	夜間	昼間	夜間	
134	県道瀬野側福富本郷線	三原市三原市本郷町船木3105番地3	B	2	無	4.0	19.0	1.2	28.11.30	65	-	○	-	63	-	14.3	-	-
135	県道瀬野側福富本郷線	三原市三原市本郷町船木3080番地2	C	2	無	5.0	18.0	1.2	28.11.30	69	-	○	-	101	-	22.8	-	-
136	県道東広島島本郷忠海線	三原市三原市本郷町上北方726番地	B	2	無	3.0	65.0	1.2	28.11.30	65	-	○	-	22	-	18.2	-	-
137	県道本郷久井線	三原市三原市本郷北2丁目8番	B	2	無	5.0	35.0	1.2	28.11.30	65	-	○	-	47	-	19.1	-	-
138	県道瀬野側福富本郷線	三原市三原市下北方1丁目14番15号	C	2	無	2.5	50.0	1.2	28.11.30	64	-	○	-	59	-	8.5	-	-
139	指導駅前愛宕線	三原市三原市本郷南6丁目21番37号	C	2	無	5.0	4.0	1.2	28.11.30	61	-	○	-	76	-	2.6	-	-
140	市道駅前惣門2号線	三原市三原市本郷南3丁目13番18号	A	2	無	1.0	10.0	1.2	28.11.30	60	-	○	-	17	-	0	-	-
141	一般国道2号線	三原市三原市本郷南1丁目11番5号	B	2	有	15.0	-	1.2	28.11.30	61	-	○	-	221	-	32.6	-	○
142	県道東広島島本郷忠海線	三原市三原市本郷町南方4760番地	B	2	無	7.5	37.0	1.2	28.11.30	62	-	○	-	52	-	11.5	-	-
143	一般国道2号線	三原市三原市本郷町南方6623番地	B	4	無	3.5	70.0	1.2	28.11.30	71	-	×	-	121	-	44.6	-	-
144	県道東広島島本郷忠海線	三原市三原市本郷町南方1005番地2	B	2	無	3.0	10.0	1.2	28.11.30	64	-	○	-	35	-	11.4	-	-
145	県道三原東城線	三原市三原市久井町下津1445番地2	B	2	無	45.0	-	1.2	28.11.29	50	-	○	-	64	-	7.8	-	○
146	県道三原東城線	三原市三原市久井町下津1631番地9	-	2	無	1.0	3.5	1.2	28.11.29	69	-	○	-	68	-	11.8	-	-
147	一般国道486号線	三原市三原市久井町坂井原3024番地	-	2	無	2.8	25.0	1.2	28.11.29	64	-	○	-	19	-	26.3	-	-
148	市道中野線	三原市三原市久井町山中野1337番地	-	2	無	2.5	13.0	1.2	28.11.29	66	-	×	-	24	-	25	-	-
149	県道羽和泉室町線	三原市三原市久井町和草1906番地1	-	2	無	4.0	30.0	1.2	28.11.29	58	-	○	-	13	-	15.4	-	-
150	県道三原東城線	三原市三原市久井町江木1159番地1	B	2	無	3.0	67.0	1.2	28.11.29	67	-	○	-	55	-	10.9	-	-
151	一般国道432号線	三原市三原市大和町萩原652番地7	C	2	無	5.3	20.0	1.2	28.11.28	64	-	○	-	32	-	15.6	-	-
152	一般国道432号線	三原市三原市大和町下徳良324番地	C	2	有	2.6	39.0	1.2	28.11.28	62	-	○	-	37	-	2.7	-	-
153	一般国道432号線	三原市三原市大和町和木652番地3	C	2	無	3.8	10.0	1.2	28.11.28	62	-	○	-	25	-	0	-	-
154	一般国道432号線	三原市三原市大和町和木1531番地6	B	2	無	30.0	-	1.2	28.11.28	50	-	○	-	36	-	8.3	-	○
155	一般国道436号線	三原市三原市大和町和木1523番地5	B	2	無	2.5	14.0	1.2	28.11.28	66	-	○	-	37	-	18.9	-	-
156	県道下徳良本郷線	三原市三原市大和町大草9121番地4	C	2	無	1.5	6.0	1.2	28.11.28	62	-	○	-	16	-	6.3	-	-
157	農道下徳良1号線	三原市大和町下徳良2587番地	-	2	無	5.6	19.8	1.2	28.11.28	65	-	○	-	24	-	8.3	-	-
158	県道本郷大和線	三原市大和町平坂3番55(山地番)	-	2	無	30.0	-	1.2	28.11.28	49	-	○	-	32	-	21.9	-	○
159	一般県道草深古市松永線	尾道市浦崎町50	C	2	無	1.0	2.6	1.2	28.12.27~ 29.1.18	66	57	○	○	69	17	10.1	0.0	-
160	一般県道向島循環線	尾道市向島町5581-20	C	2	無	1.0	2.0	1.2	28.12.27~ 29.1.18	68	61	○	○	112	16	8.0	0.0	-
161	主要地方道福山尾道線	尾道市美ノ郷町三成197-1	A	2	無	0.5	10	1.2	29.1.27	70	63	○	○	73	26	19.2	3.8	-
162	国道2号	福山市東桜町	C	6	無	7.5	-	1.2	29.2.7~ 29.2.8	67	66	○	×	513	222	18.9	22.1	-
163	国道2号	福山市東桜町	C	6	無	51.0	-	1.2	29.2.7~ 29.2.8	58	58	○	×	513	222	18.9	22.1	○
164	国道486号	福山市神辺町新湯野	C	4	無	3.3	-	1.2	28.12.19~ 28.12.20	71	67	×	×	193	68	9.3	13.2	-
165	国道486号	福山市神辺町新湯野	C	4	無	50.0	-	1.2	28.12.19~ 28.12.20	56	50	○	○	193	68	9.3	13.2	○
166	国道486号	福山市御幸町上岩成	C	5	無	7.1	-	1.2	29.1.10~ 29.1.11	69	64	○	○	309	85	5.8	9.4	-
167	国道486号	福山市御幸町上岩成	C	5	無	112.0	-	1.2	29.1.10~ 29.1.11	52	46	○	○	309	85	5.8	9.4	○
168	主要地方道福山鞆線	福山市光南町	C	4	無	3.5	-	1.2	29.2.7~ 29.2.8	67	61	○	○	205	61	5.9	1.6	-
169	主要地方道福山鞆線	福山市光南町	C	4	無	66.0	-	1.2	29.2.7~ 29.2.8	50	52	○	×	205	61	5.9	1.6	○
170	県道加茂福山線	福山市御幸町下岩成	B	4	無	3.9	-	1.2	29.1.10~ 29.1.11	67	61	○	○	229	201	4.4	26.9	-
171	県道加茂福山線	福山市御幸町下岩成	B	4	無	51.0	-	1.2	29.1.10~ 29.1.11	45	42	○	○	229	201	4.4	26.9	○
172	一般国道486号	府中市篠根町	B	2	無	3.3	0.0	1.2	28.10.24~ 28.10.25	69	65	○	○	86	28	4.1	4.7	-
173	一般国道375号線	三次市十日市二丁目15	C	2	無	2.1	-	1.2	28.10.19~ 28.10.20	69	64	○	○	133	26	15.1	9.8	○
174	県道三次江津線	三次市三次町	B	2	無	6.6	-	1.2	28.10.19~ 28.10.20	55	47	○	○	43	6	1.2	8.3	-
175	一般国道432号	庄原市西本町2丁目20	B	2	無	5.1	-	1.2	28.10.19~ 28.10.20	61	52	○	○	88	4	10.2	0	-
176	一般国道432号	庄原市西本町2丁目20	B	2	無	60.0	-	1.2	28.10.19~ 28.10.20	46	44	○	○	88	4	10.2	0	○
177	県道庄原作木線	庄原市口和町 永田	-	2	無	2.9	-	1.2	28.10.19~ 28.10.20	60	45	○	○	17	0	3.1	0	-
178	県道庄原作木線	庄原市口和町 永田	-	2	無	50.0	-	1.2	28.10.19~ 28.10.20	42	35	○	○	17	0	3.1	0	○

番号	道路名	測定場所	環境基準 車線数 防音壁の有無	測定位置 (m)			測定年月日	騒音レベル (dB)		環境基準評価		交通量 (台/10分)		大型車混入率 (%)		道路 背後地
				車道端 からの 距離	住宅等 からの 距離	地上か らの高 さ		昼間	夜間	昼間	夜間	昼間	夜間	昼間	夜間	
								Leq (6時 ~22時)	Leq (22時~ 6時)	○環境基準達成 ×環境基準超過	○環境基準達成 ×環境基準超過					
179	一般国道2号	大崎市西栄3丁目16	C 2 無	3.9	-	1.2	28.10.11~ 28.10.12	71	70	×	×	271	76	28.8	37.7	-
180	一般国道2号	大崎市西栄3丁目16	C 2 無	50.0	-	1.2	28.10.11~ 28.10.12	60	54	○	○	271	76	28.8	37.7	-
181	主要地方道吉舎豊栄線	東広島市豊栄町吉原 2118-3	B 2 無	1.8	20.0	1.2	28.5.12	54	-	○	-	9	-	11.11	-	-
182	一般国道375号	東広島市豊栄町飯田 816	- 2 無	1.4	14.5	1.2	28.5.12	66	-	○	-	33	-	18.18	-	-
183	主要地方道吉舎豊栄線	東広島市豊栄町清武 1094	- 2 無	1.3	8.0	1.2	28.5.12	62	-	○	-	17	-	11.76	-	-
184	主要地方道吉田豊栄線	東広島市豊栄町別府 41-3	- 2 無	1.7	35.0	1.2	28.5.12	65	-	○	-	18	-	44.44	-	-
185	一般国道375号	東広島市豊栄町鍛冶 屋437-7	B 2 無	1.1	25.0	1.2	28.5.20	67	-	○	-	61	-	13.11	-	-
186	市道鍛冶屋線	大崎市東広島市豊栄 町乃美2817-1	- 2 無	5.5	12.5	1.2	28.5.12	44	-	○	-	7	-	0	-	-
187	一般国道486号	大崎市東広島市豊栄 町安宿4025-1	- 2 無	3.8	12.5	1.2	28.5.12	56	-	○	-	17	-	5.88	-	-
188	主要地方道大和福富線	大崎市東広島市豊栄 町能良390-5	- 2 無	2.3	62.0	1.2	28.5.12	61	-	○	-	15	-	6.66	-	-
189	一般国道375号	大崎市東広島市福富 町久芳2300-1	B 2 無	2.1	10.0	1.2	28.5.20	70	-	○	-	87	-	16.09	-	-
190	一般国道375号	大崎市東広島市福富 町久芳3860-1	C 2 無	3.5	45.0	1.2	28.5.12	67	-	○	-	49	-	40.81	-	-
191	一般県道下竹仁久芳線	大崎市東広島市福富 町久芳4402-1	- 2 無	1.7	4.5	1.2	28.5.12	63	-	○	-	19	-	21.05	-	-
192	主要地方道瀬野川福富本 郷	東広島市福富町上竹 仁168-3	- 2 無	3.3	50.0	1.2	28.5.12	65	-	○	-	24	-	12.5	-	-
193	主要地方道瀬野川福富本 郷	東広島市福富町下竹 仁470-1	- 2 無	3.3	10.0	1.2	28.5.12	64	-	○	-	27	-	25.92	-	-
194	主要地方道瀬野川福富本 郷	東広島市福富町下竹 仁937-2	- 2 無	2.5	50.0	1.2	28.5.12	64	-	○	-	24	-	8.33	-	-
195	一般国道375号	東広島市福富町上戸 野2502-3	- 2 無	2.5	24.0	1.2	28.5.20	66	-	○	-	104	-	11.53	-	-
196	主要地方道瀬野川福富本 郷	東広島市河内町戸野 719-1	- 2 無	2.1	14.0	1.2	28.5.12	62	-	○	-	18	-	5.55	-	-
197	主要地方道瀬野川福富本 郷	東広島市河内町河戸 2080-1	- 2 無	2.8	29.0	1.2	28.5.12	65	-	○	-	20	-	15.0	-	-
198	主要地方道瀬野川福富本 郷	東広島市上河内847- 1	- 2 無	3.4	26.0	1.2	28.5.12	63	-	○	-	27	-	7.4	-	-
199	主要地方道瀬野川福富本 郷	東広島市河内町上河 内280-1	- 2 無	0.9	14.0	1.2	28.5.12	65	-	○	-	26	-	19.23	-	-
200	一般国道432号	東広島市河内町中河 内1202-2	B 2 無	1.4	4.0	1.2	28.5.12	64	-	○	-	34	-	5.88	-	-
201	一般国道432号	東広島市河内町入野 2056-1	- 2 無	4.3	17.0	1.2	28.5.20	63	-	○	-	38	-	21.05	-	-
202	主要地方道東広島本郷 線	東広島市河内町入野 2730	- 2 無	1.0	6.0	1.2	28.5.20	63	-	○	-	32	-	21.87	-	-
203	一般国道432号	東広島市河内町入野 4430	- 2 無	1.8	50.0	1.2	28.5.20	68	-	○	-	50	-	28	-	-
204	一般県道吉川大多田線	東広島市黒瀬町大多 田1131-2	- 2 無	4.5	15.0	1.2	28.5.13	65	-	○	-	42	-	23.8	-	-
205	一般国道375号	東広島市黒瀬町南方 849-8	C 2 無	3.6	15.0	1.2	28.5.13	68	-	○	-	128	-	18.0	-	-
206	一般国道375号	東広島市黒瀬町乃美 尾352-10	B 2 無	1.4	8.0	1.2	28.5.13	70	-	○	-	145	-	22.06	-	-
207	主要地方道矢野安浦線	東広島市黒瀬町檜原 934-6	B 2 無	1.7	9.0	1.2	28.5.13	70	-	○	-	133	-	8.27	-	-
208	一般国道375号	東広島市黒瀬町丸山 1367	C 2 無	1.3	10.0	1.2	28.5.13	70	-	○	-	139	-	13.7	-	-
209	一般県道小多田安浦線	東広島市黒瀬町宗近 柳園735-102	- 2 無	0.3	15.0	1.2	28.5.13	67	-	○	-	44	-	11.36	-	-
210	一般県道岡郷東市之堂線	東広島市黒瀬町乃美 尾5019	- 1 無	1.6	8.0	1.2	28.5.13	58	-	○	-	6	-	0	-	-
211	主要地方道矢野安浦線	東広島市黒瀬町菅田 866	- 2 無	5	14	1.2	28.5.13	67	-	○	-	101	-	9.9	-	-
212	一般国道185号(安芸津パ イパス)	東広島市安芸津町三 津4682	B 2 無	4.3	22	1.2	28.5.13	54	-	○	-	26	-	11.53	-	-
213	主要地方道安芸津下三永 線	東広島市安芸津町三 津4953-1	B 2 無	2.1	20	1.2	28.5.13	66	-	○	-	69	-	7.24	-	-
214	主要地方道安芸津下三永 線	東広島市安芸津町三 津4401-8	B 2 無	4.9	20	1.2	28.5.13	64	-	○	-	87	-	6.89	-	-
215	一般国道185号	東広島市安芸津町三 津4090-3	C 2 無	2.9	9	1.2	28.5.13	67	-	○	-	77	-	15.58	-	-
216	一般国道185号	東広島市安芸津町木 谷392-3	C 2 無	1.2	8	1.2	28.5.13	67	-	○	-	103	-	10.67	-	-
217	一般県道内海三津線	東広島市安芸津町風 早757-2	B 2 無	1.9	5	1.2	28.5.10	67	-	○	-	50	-	12	-	-
218	一般国道185号	東広島市安芸津町小 松原391-1	C 2 無	1.2	12	1.2	28.5.13	65	-	○	-	53	-	7.54	-	-
219	一般県道西高屋停車場線	東広島市高屋町杵原 1398-5	- 2 無	7.7	69	1.2	28.5.20	63	-	○	-	133	-	11.27	-	-
220	一般県道西高屋停車場線	東広島市高屋町杵原 1349-2	- 2 無	45.1	39	1.2	28.5.20	51	-	○	-	133	-	11.27	-	○
221	一般国道375号	東広島市高屋町稲木 307	C 2 無	3.7	18	1.2	28.5.20	67	-	○	-	144	-	9.7	-	-
222	一般国道375号	東広島市高屋町稲木 307	C 2 無	51.8	55	1.2	28.5.20	54	-	○	-	144	-	9.72	-	○

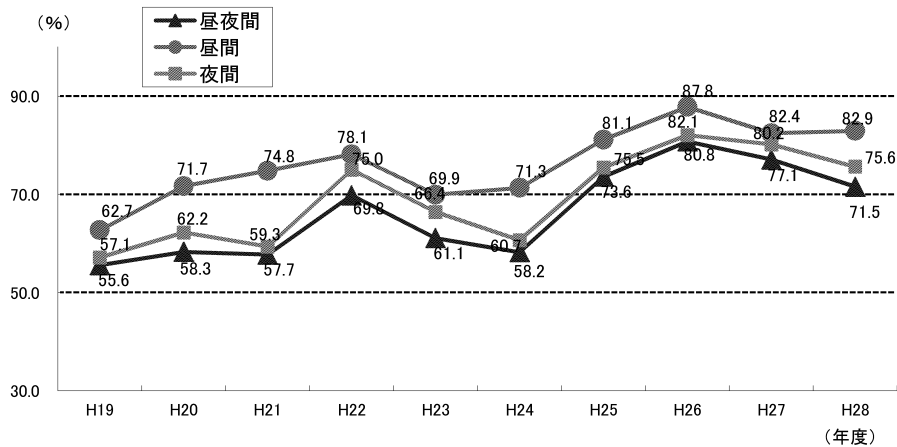
番号	道路名	測定場所	環境基準 種類	車線 数	防音壁の 有無	測定位置 (m)			測定年月日	騒音レベル (dB)		環境基準評価		交通量 (台/10分)		大型車混入率 (%)		道路 背後地
						車道端 からの 距離	住宅等 からの 距離	地上か らの高 さ		昼間	夜間	昼間	夜間	昼間	夜間	昼間	夜間	
223	主要地方道東広島本郷線	東広島市高屋町小谷3300	B	2	無	1.8	18	1.2	28.5.20	67	-	○	-	115	-	6.95	-	-
224	主要地方道東広島本郷線	東広島市高屋町小谷3300	B	2	無	19.8	16	1.2	28.5.20	57	-	○	-	115	-	6.95	-	○
225	主要地方道東広島白木線	東広島市志和町志和東4661-12	-	2	無	1.7	17	1.2	28.5.12	72	-	×	-	75	-	9.33	-	-
226	主要地方道東広島白木線	東広島市志和町志和東4661-12	-	2	無	26.3	12	1.2	28.5.12	58	-	○	-	75	-	9.33	-	○
227	主要地方道瀬野川福富本郷線	東広島市志和町志和西1458	B	2	無	2.7	60	1.2	28.5.12	69	-	○	-	60	-	23.3	-	-
228	主要地方道瀬野川福富本郷線	東広島市志和町志和西1458	B	2	無	35.9	31	1.2	28.5.12	59	-	○	-	60	-	23.3	-	○
229	一般国道486号	東広島市西条御条町6-4	C	2	無	4.2	19.4	1.2	28.5.19	68	-	○	-	178	-	4.49	-	-
230	一般国道486号	東広島市西条御条町6-4	C	2	無	11.9	19.4	1.2	28.5.19	64	-	○	-	178	-	4.49	-	○
231	市道西条駅大学線	東広島市西条町御園宇309-1	B	6	無	7.5	25	1.2	28.5.19	63	-	○	-	137	-	7.29	-	-
232	市道西条駅大学線	東広島市西条町御園宇309-1	B	6	無	22.6	22	1.2	28.5.19	58	-	○	-	137	-	7.29	-	○
233	一般国道375号	東広島市西条町吉行863	B	4	無	5.3	17	1.2	28.5.20	66	-	○	-	217	-	5.99	-	-
234	一般国道375号	東広島市西条町吉行863	B	4	無	48.4	25	1.2	28.5.20	52	-	○	-	217	-	5.99	-	○
235	一般国道375号	東広島市西条町御園宇6485-1	B	2	無	8.4	20	1.2	28.5.19	63	-	○	-	262	-	5.72	-	-
236	一般国道375号	東広島市西条町御園宇6479-9	B	2	無	32.1	5.5	1.2	28.5.19	59	-	○	-	262	-	5.72	-	○
237	一般国道375号	東広島市鏡山三丁目12-26	C	2	無	4.7	5	1.2	28.5.19	68	-	○	-	224	-	4.91	-	-
238	一般国道375号	東広島市鏡山三丁目12-26	C	2	無	30.2	5	1.2	28.5.19	53	-	○	-	224	-	4.9	-	○
239	一般国道2号(西条バイパス)	東広島市西条町御園宇725-18	B	2	有	17.6	19	1.2	28.5.19	54	-	○	-	193	-	28.5	-	-
240	一般国道2号(西条バイパス)	東広島市西条町御園宇725-20	B	2	有	33.6	9	1.2	28.5.19	53	-	○	-	193	-	28.49	-	○
241	主要地方道安芸津下三永線	東広島市三永一丁目5-23	C	4	無	6.7	37	1.2	28.5.19	59	-	○	-	77	-	7.79	-	-
242	主要地方道馬木八本松線	東広島市西条町馬木396-4	-	2	無	1.8	12	1.2	28.5.13	69	-	○	-	74	-	21.6	-	-
243	主要地方道馬木八本松線	東広島市西条町馬木396-4	-	2	無	17.1	6	1.2	28.5.13	60	-	○	-	74	-	21.6	-	○
244	一般県道津江八本松線	東広島市八本松町吉川239	C	2	無	1.8	6	1.2	28.5.19	66	-	○	-	45	-	13.33	-	-
245	一般県道津江八本松線	東広島市八本松町吉川239	C	2	無	31.2	7	1.2	28.5.19	50	-	○	-	45	-	13.33	-	○
246	主要地方道馬木八本松線	東広島市八本松町原9243-2	C	2	無	1.5	12.4	1.2	28.5.19	68	-	○	-	86	-	9.3	-	-
247	主要地方道馬木八本松線	東広島市八本松町原9243-2	C	2	無	44.8	29	1.2	28.5.19	49	-	○	-	86	-	9.3	-	○
248	市道八本松寺家線	東広島市八本松南五丁目5-14	A	2	無	2.5	6	1.2	28.5.19	58	-	○	-	24	-	4.2	-	-
249	一般国道486号	東広島市八本松東七丁目4-19	B	2	無	1.4	15	1.2	28.5.19	71	-	×	-	167	-	9.0	-	-
250	一般国道486号	東広島市八本松東七丁目5-6	B	2	無	25.9	37	1.2	28.5.19	57	-	○	-	167	-	8.98	-	○
251	主要地方道東広島向原線	東広島市八本松飯田一丁目6-9	C	2	無	8.6	49	1.2	28.5.19	66	-	○	-	139	-	22.3	-	-
252	一般県道栗谷大野線	廿日市市大野中央四丁目4番16号	C	4	無	4.8	8.8	1.2	28.12.20	64	-	○	-	85	-	11.8	-	-
253	一般県道栗谷大野線	廿日市市大野中央四丁目4番	C	4	無	46.4	24.3	1.2	28.12.20	54	-	○	-	85	-	11.8	-	○
254	市道前空駅鯛ノ原線	廿日市市前空六丁目4番	A	2	無	2.9	4.3	1.2	28.12.20	64	-	×	-	57	-	0	-	-
255	市道前空駅鯛ノ原線	廿日市市前空六丁目4番	A	2	無	36.3	8.5	1.2	28.12.20	49	-	○	-	57	-	0	-	○
256	一般県道廿日市港線	廿日市市串戸三丁目2番	B	4	無	4.3	7	1.2	28.12.20	73	-	×	-	319	-	14.7	-	-
257	一般県道廿日市港線	廿日市市串戸三丁目2番	B	4	無	18.7	3	1.2	28.12.20	58	-	○	-	319	-	14.7	-	○
258	一般国道2号	廿日市市本町1番10号	C	2	無	2.2	1	1.2	28.12.20~ 28.12.21	64	59	○	○	200	67	5.3	2	-
259	一般国道2号	廿日市市本町1番10号	C	2	無	50	6	1.2	28.12.20~ 28.12.21	52	50	○	○	200	67	5.3	2	○
260	主要地方道吉田豊栄線	安芸高田市吉田町吉田3446-1	B	2	無	1.6	17.7	1.2	28.6.2	64	-	○	-	41	-	4.9	-	-
261	一般国道54号	安芸高田市八千代町勝田1486	B	2	無	1.8	13.9	1.2	28.5.31	73	-	×	-	147	-	12.9	-	-
262	一般県道浜田八重可部線	安芸高田市八千代町上根849-1	B	2	無	1.7	11.7	1.2	28.5.31	64	-	○	-	16	-	12.5	-	-
263	一般県道浜田八重可部線	安芸高田市八千代町勝田505	C	2	無	2.0	53.4	1.2	28.5.31	68	-	○	-	67	-	16.4	-	-
264	主要地方道吉田邑南線	安芸高田市美土里町生田1836-6	-	2	無	3.2	32.5	1.2	28.6.2	60	-	○	-	11	-	18.2	-	-
265	一般国道433号	安芸高田市美土里町北2514	-	2	無	2.4	28.0	1.2	28.6.2	54	-	○	-	9	-	0.0	-	-
266	一般県道金屋壬生線	安芸高田市美土里町本郷1888	-	2	無	1.2	16.4	1.2	28.6.2	69	-	○	-	33	-	21.2	-	-
267	主要地方道甲田作木線	安芸高田市高宮町佐々部983	-	2	無	4.0	57	1.2	28.5.31	59	-	○	-	18	-	22.2	-	-

番号	道路名	測定場所	環境基準 車線数 防音壁の有無	測定位置 (m)			測定年月日	騒音レベル (dB)		環境基準評価		交通量 (台/10分)		大型車混入率 (%)		道路 背後地		
				車道端 からの 距離	住宅等 からの 距離	地上か らの高 さ		昼間	夜間	昼間	夜間	昼間	夜間	昼間	夜間			
								Leq (6時 ~22時)	Leq (22時~ 6時)	○環境基準達成 ×環境基準超過								
268	一般県道 北船木線	安芸高田市高宮町船木81-4	-	2	無	2.6	9	1.2	28.5.31	50	-	○	-	3	-	0	-	-
269	一般県道 三次美土里線	安芸高田市高宮町原田3889	B	2	無	3.3	36	1.2	28.5.31	59	-	○	-	13	-	23.1	-	-
270	一般県道 下北甲田線	安芸高田市高宮町原田3430	B	2	無	4.6	72	1.2	28.5.31	57	-	○	-	14	-	7.1	-	-
271	主要地方道 世羅甲田線	安芸高田市甲田町高田原1440	B	2	無	1.1	8.0	1.2	28.5.31	65	-	○	-	35	-	11.4	-	-
272	主要地方道 東広島向原線	安芸高田市向原町長田2554-6	C	2	無	2.8	2.3	1.2	28.6.3	55	-	○	-	9	-	11.1	-	-
273	主要地方道 吉田豊栄線	安芸高田市向原町坂1636	C	2	無	1.2	9.6	1.2	28.6.3	62	-	○	-	20	-	5	-	-
274	主要地方道 甲田作木線	安芸高田市甲田町上甲立	B	2	無	1.9	12.0	1.2	28.5.31~ 28.6.1	65	59	○	○	36	4	22.2	0	-
275	主要地方道 甲田作木線	安芸高田市甲田町上甲立	B	2	無	48.9	6.0	1.2	28.5.31~ 28.6.1	46	45	○	○	36	4	22.2	0	○
276	主要地方道 浜田八重可部線	安芸高田市八千代町勝田	C	2	無	2.2	19.0	1.2	28.5.31~ 28.6.1	67	61	○	○	57	7	24.6	14.3	-
277	主要地方道 浜田八重可部線	安芸高田市八千代町勝田	C	2	無	52.2	4.5	1.2	28.5.31~ 28.6.1	47	40	○	○	57	7	24.6	14.3	○
278	主要地方道 吉田邑南線	安芸高田市吉田町吉田	B	2	無	3.5	54.0	1.2	28.5.31~ 28.6.1	66	58	○	○	129	12	9.3	8.3	-
279	主要地方道 吉田邑南線	安芸高田市吉田町吉田	B	2	無	53.5	23.0	1.2	28.5.31~ 28.6.1	51	45	○	○	129	12	9.3	8.3	○
280	主要地方道 江田島大柵線	江田島市江田島町鷺部2丁目13-1	B	2	無	1.2	11.7	1.2	28.11.22	65	-	○	-	102	-	6.9	-	-
281	主要地方道 江田島大柵線	江田島市江田島町鷺部2丁目11-5	B	2	無	36.0	6.0	1.2	28.11.22	50	-	○	-	102	-	6.9	-	○
282	一般国道 487号	江田島市能美町鹿川3096-3	B	2	無	1.9	45.0	1.2	28.11.21	64	-	○	-	71	-	9.6	-	-
283	一般国道 487号	江田島市能美町鹿川3084-5	B	2	無	30.0	27.0	1.2	28.11.21	49	-	○	-	71	-	9.6	-	○
284	主要地方道 高田沖美江田線	江田島市沖美町美能937-2	B	2	無	2.9	27.8	1.2	28.11.21	50	-	○	-	6	-	0.0	-	-
285	主要地方道 高田沖美江田線	江田島市沖美町美能833	B	2	無	30.0	50.0	1.2	28.11.21	47	-	○	-	6	-	0.0	-	○
286	一般国道 487号	江田島市大柵町大君1817-49	C	2	無	3.1	10	1.2	28.11.22	67	-	○	-	104	-	9.6	-	-
287	一般国道 487号	江田島市大柵町大君1817-20	C	2	無	25.0	6	1.2	28.11.22	51	-	○	-	104	-	9.6	-	○
288	一般国道 487号	江田島市江田島町中央1丁目	B	2	無	0.7	39	1.2	28.11.21~ 28.11.22	65	57	○	○	65	5	10.7	0	-
289	一般国道 487号	江田島市江田島町中央1丁目	B	2	無	50.7	15	1.2	28.11.21~ 28.11.22	40	40	○	○	65	5	10.7	0	○
290	主要地方道 県道70号線	安芸郡府中町大須4-1-41	C	4	無	4.0	8	1.2	28.11.21~ 28.11.21	69	-	○	-	270	-	10	-	-
291	県道 東海田広島線	安芸郡府中町浜田1-1-16	B	4	無	50.0	1	1.2	28.11.21~ 28.11.21	51	-	○	-	225	-	9.3	-	-
292	一般県道 164号線	安芸郡府中町千代9-14	C	2	無	2.0	20.0	1.2	28.11.21~ 28.11.21	71	-	×	-	270	-	13.7	-	-
293	町道 本町32号線	安芸郡府中町本町4-6-5	B	2	無	50.0	10.0	1.2	28.11.21~ 28.11.21	48	-	○	-	92	-	3.3	-	-
294	一般県道 広島海田線	安芸郡府中町青崎南2-15 マツダ病院前	B	2	無	5.0	4.0	1.2	28.11.15~ 28.11.16	70	67	○	×	-	-	-	-	-
295	一般国道 2号	安芸郡海田町南堀川1-39	C	4	無	2.0	20.0	1.2	29.3.22~ 29.3.22	69	-	○	-	254	-	9.4	-	-
296	一般国道 2号	安芸郡海田町南堀川1-33-4	C	4	無	20.0	2.0	1.2	29.3.22~ 29.3.22	60	-	○	-	254	-	9.4	-	○
297	一般国道 2号	海田町曾田2-49	C	4	無	2.1	-	1.2	28.10.18~ 28.10.19	75	71	×	×	256	-	19.5	-	-
298	一般県道 矢野海田線	安芸郡海田町曙町2番31号 (曙公園道路端)	C	2	無	10.2	2.0	1.2	28.11.16~ 28.11.17	60	61	○	○	193	69.0	20	53.2	-
299	一般県道 矢野海田線	安芸郡海田町曙町2番31号 (曙公園道路背後地)	C	2	無	20.7	2.0	1.2	28.11.16~ 28.11.17	57	57	○	○	193	69.0	20	53.2	○
300	一般国道 31号	安芸郡海田町栄町5番16号 (ハ-ラサンタ-ロス前 道路端)	C	4	無	2.3	39.3	1.2	28.11.16~ 28.11.17	73	71	×	×	394	103	9	12.8	-
301	一般国道 31号	安芸郡海田町栄町5番16号 (ハ-ラサンタ-ロス前 道路背後地)	C	4	無	32.3	9.3	1.2	28.11.16~ 28.11.17	63	62	○	×	394	103	9	12.8	○
302	主要地方道 矢野安浦線	安芸郡熊野町中溝3丁目21番	B	2	無	20.0	-	1.2	28.11.29~ 28.11.30	52	49	○	○	-	-	-	-	○
303	主要地方道 矢野安浦線	安芸郡熊野町中溝3丁目21番	B	2	無	2.0	-	1.2	28.11.29~ 28.11.30	70	66	○	×	201	34	10.3	19.9	-
304	一般県道 瀬野呉線	安芸郡熊野町萩原9丁目6441番地	B	2	無	0.0	-	1.2	28.11.29~ 28.11.30	68	62	○	○	125	19	7.1	17.6	-
305	一般国道 31号	安芸郡坂町北新地1-2 坂町立北新地運動公園	C	2	無	1.0	-	1.2	28.10.18~ 28.10.19	73	71	×	×	318	70	12.5	19.9	-
306	一般国道 31号	安芸郡坂町北新地1-2 坂町立北新地運動公園	C	2	無	20.0	-	1.2	28.10.18~ 28.10.19	61	58	○	○	318	70	12.5	19.9	○
307	一般国道 31号	安芸郡坂町横浜東1-21 岡公園	C	4	無	0.8	40.7	1.2	28.10.18~ 28.10.19	71	65	×	○	280	55	11.8	21.5	-
308	一般国道 31号	安芸郡坂町横浜東1-21 岡公園	C	4	無	30.0	-	1.2	28.10.18~ 28.10.19	61	55	○	○	280	55	11.8	21.5	○
309	一般国道 31号	安芸郡坂町小屋浦1-3-6西谷建工業業機横	B	2	無	1.0	55.0	1.2	28.10.18~ 28.10.19	73	69	×	×	250	53	10.7	17.1	-

番号	道路名	測定場所	環境基準類型	車線数	防音壁の有無	測定位置 (m)			測定年月日	騒音レベル (dB)		環境基準評価		交通量 (台/10分)		大型車混入率 (%)		道路背後地
						車道端からの距離	住宅等からの距離	地上からの高さ		昼間	夜間	昼間	夜間	昼間	夜間	昼間	夜間	
										Leq (6時~22時)	Leq (22時~6時)	○環境基準達成 ×環境基準超過						
310	一般国道31号	安芸郡坂町小屋浦1-3-6西谷建工業(株)横	B	2	無	20.0	-	1.2	28.10.18~28.10.19	63	58	○	○	250	53	10.7	17.1	○
311	一般国道191号	山県郡安芸太田町戸河内小学校前	B	2	無	30.0	50.0	1.2	29.2.27	53	-	○	-	37	-	2.7	-	○
312	一般国道191号	山県郡安芸太田町戸河内松信園前	C	2	無	20.0	10.0	1.2	29.2.27	55	-	○	-	46	-	4.5	-	○
313	一般国道191号	山県郡安芸太田町大字津浪(ぶらっとホームつなみ)	B	2	無	10.0	20.0	1.2	29.2.27	60	-	○	-	44	-	6.8	-	-
314	一般国道191号	山県郡安芸太田町大字上殿(太田川森林組合前)	C	2	無	5.0	30.0	1.2	29.2.27	62	-	○	-	41	-	2.5	-	-
315	一般国道261号	山県郡北広島町春木エトセトラ横	C	2	無	3.0	12.0	1.2	28.10.26	71	64	×	○	105	30	17.1	3.3	-
316	主要地方道千代田八千代	山県郡北広島町南方元千代田工業倉庫横	-	2	無	2.0	8.0	1.2	28.10.24	66	-	○	-	25	-	12	-	-
317	一般国道261号線	山県郡北広島町本地地総合センター	-	2	無	3.0	30.0	1.2	28.10.26	68	63	○	○	83	18	15.7	5.6	-
318	一般国道261号線	山県郡北広島町春木	B	2	無	2.0	5.0	1.2	28.10.26	70	65	○	○	98	24	15.3	12.5	-
319	主要地方道千代田八千代線	山県郡北広島町南方額田部会館横	-	2	無	1.0	5.0	1.2	28.10.24	66	-	○	-	30	-	16.7	-	-
320	一般県道316号都志見千代田線	山県郡北広島町今田千代田病院前	B	2	無	3.0	20.0	1.2	28.10.26	58	-	○	-	17	-	0	-	-
321	一般国道433号線	山県郡北広島町舞網大田鋳造所前	-	2	無	1.0	15.0	1.2	28.10.24	64	57	○	○	30	3	13.3	0	-
322	一般県道307号八幡雲耕線	山県郡北広島町東八幡原八幡郵便局・消防屯所前	-	2	無	1.5	1.5	1.2	28.10.13	57	-	○	-	10	-	20	-	-
323	一般国道186号線	山県郡北広島町大元雄産原小学校前	-	2	無	1.5	10.0	1.2	28.10.13	68	-	○	-	38	-	13.1	-	-
324	一般国道186号線	山県郡北広島町荒神原荒神センター前	-	2	無	1.5	10.0	1.2	28.10.13	67	-	○	-	22	-	18.1	-	-
325	一般国道186号線	山県郡北広島町川小田芸北郵便局前	-	2	無	1.5	20.0	1.2	28.10.13	66	-	○	-	22	-	18.1	-	-
326	一般国道186号線	山県郡北広島町川小田近藤商店前	-	2	無	1.5	10.0	1.2	28.10.13	67	-	○	-	23	-	17.3	-	-
327	一般国道186号線	山県郡北広島町細見三叉路	-	2	無	1.5	7.0	1.2	28.10.13	66	-	○	-	25	-	36.0	-	-
328	主要地方道安佐豊平芸北線	山県郡北広島町移原役場美和出張所前	-	2	無	1.5	20.0	1.2	28.10.13	64	-	○	-	9	-	55.0	-	-
329	主要地方道浜田八重可部	山県郡北広島町大朝松尾住宅産業下	-	2	無	2.0	50.0	1.5	28.10.14	68	-	○	-	44	-	4.5	-	-
330	一般国道261号線	山県郡北広島町大朝鳴滝	-	2	無	10.0	50.0	1.5	28.10.14	67	-	○	-	44	-	15.9	-	-
331	一般国道433号線	山県郡北広島町下石610-4	-	2	無	5.0	3.0	1.5	28.10.20	65	-	○	-	22	-	13.6	-	-
332	一般県道313号烏帽子中原線	山県郡北広島町西宗1087-4	-	2	無	5.0	100.0	1.5	28.10.20	52	-	○	-	3	-	0.0	-	-
333	主要地方道安佐豊平芸北線	山県郡北広島町都志見4857-2	-	2	無	5.0	80.0	1.5	28.10.20	61	-	○	-	43	-	6.9	-	-
334	主要地方道安佐豊平芸北線	山県郡北広島町阿坂4435-5	-	2	無	5.0	3.0	1.5	28.10.20	51	-	○	-	4	-	0.0	-	-
335	一般県道314号七曲千代田線	山県郡北広島町吉木1600	-	2	無	5.0	50.0	1.5	28.10.20	55	-	○	-	4	-	0.0	-	-
336	一般県道301号澄合豊平線	山県郡北広島町長笹1562-2	-	2	無	5.0	100.0	1.5	28.10.20	60	-	○	-	4	-	25.0	-	-
337	一般県道313号烏帽子中原線	山県郡北広島町阿坂1893-2	-	2	無	5.0	5.0	1.5	28.10.20	64	-	○	-	44	-	9.1	-	-

資料：県環境保全課、各市町  
B類型の地域として評価した。  
~22時 夜間:22時~6時

## 6 自動車騒音環境基準達成状況の経年変化



## 7 道路交通振動測定結果

(平成28年度)

番号	道路名	測定場所	振動規制区域の区分	車線数	測定位置(m)		測定年月日	振動レベル(dB)		要請限度評価		交通量(台/10分)	
					車道端からの距離	住宅等からの距離		昼間	夜間	昼間	夜間	昼間	夜間
								(7時~19時)	(19~7時)	○要請限度以下 ×要請限度超過	○要請限度以下 ×要請限度超過		
1	一般国道2号	広島市広島市安芸区中野東2丁目3番	第2種	4	2.8	1.8	28.10.12~28.10.13	47	42	○	○	298	89
2	一般国道54号	広島市広島市安佐北区可部4丁目24番	第2種	2	2.7	0.0	28.10.24~28.10.25	34	26	○	○	181	83
3	一般国道191号	広島市広島市安佐北区可部町勝木	第1種	2	1.8	9.1	28.10.25~28.10.26	41	30	○	○	204	43
4	主要地方道広島三次線	広島市広島市東区牛田新町4丁目8番	第1種	4	2.4	2.5	28.10.25~28.10.26	39	30	○	○	364	129
5	主要地方道広島湯来線	広島市広島市西区田方2丁目30番	第1種	4	1.5	6.5	28.10.12~28.10.13	32	26	○	○	290	142
6	一般県道原田五日市線	広島市広島市佐伯区八幡東4丁目31番	第2種	6	2.3	0.5	28.10.13~28.10.14	46	39	○	○	348	118
7	一般国道31号線	呉市天応大浜3丁目2番地先	第1種	4	0.4	36.0	28.11.29~28.11.30	38	29	○	○	366	116
8	一般国道185号線	呉市広古新開2丁目1番地先	第2種	6	0.8	30.0	28.11.15~28.11.16	42	34	○	○	224	102
9	一般国道2号	尾道市久保三丁目2-8	第2種	2	1.0	17.0	28.12.15~28.12.20	44	28	○	○	150	30
10	一般国道2号(尾道バイパス)	尾道市栗原町3238-1	第1種	4	1.0	14.5	29.1.27	45	42	○	○	396	110
11	国道2号	福山市東桜町	第2種	6	7.5	-	29.2.7~29.2.8	51	51	○	○	513	222
12	国道486号	福山市神辺町新湯野	第2種	4	3.3	-	28.12.19~28.12.20	38	30	○	○	193	68
13	国道486号	福山市御幸町上岩成	第2種	5	7.1	-	29.1.10~29.1.11	45	39	○	○	309	85
14	一般国道31号	安芸郡坂町北新地一丁目2番(坂町立北新地運動公園前)	第2種	2	1.0	-	28.10.18~28.10.18	45	37	○	○	332	138
15	一般国道31号	安芸郡坂町横浜東一丁目21番(岡公園前)	第2種	4	0.8	40.7	28.10.18~28.10.18	49	39	○	○	294	116
16	一般国道31号	安芸郡坂町小屋浦一丁目3番6号[西谷建工業業(株)前]	第1種	2	1.0	55.0	28.10.18~28.10.18	51	42	○	○	264	104

資料:各市町

## 8 面的評価による自動車騒音の環境基準達成状況

(平成27年度)

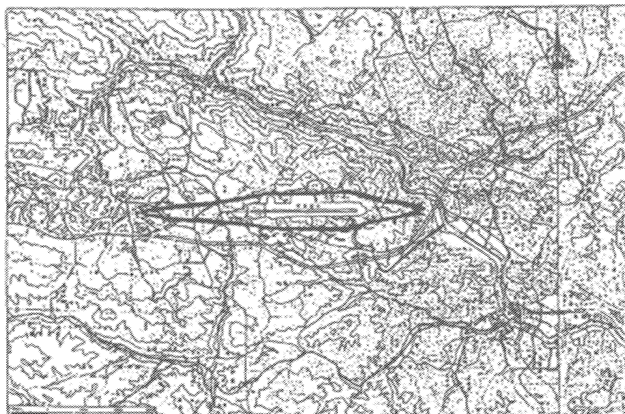
番号	市町	対象路線	区間延長 距離 (km)	評価対象 戸数	環境基準達成状況 (注)			
					昼夜間とも 基準値以下	昼間のみ 基準値以下	夜間のみ 基準値以下	昼夜間とも 基準値超過
1	広島市	国道2号線, 国道54号線他	587.7	118,876	113,163	1,685	575	3,453
					95.2%	1.4%	0.5%	2.9%
2	呉市	国道31号線, 国道185号線他	59.1	14,857	14,534	21	148	154
					97.8%	0.1%	1.0%	1.0%
3	竹原市	国道2号線, 国道432号線, 主要地方道東広島本郷忠海線, 主要地方道三原竹原線他	38.2	2,101	1,956	64	28	53
					93.1%	3.0%	1.3%	2.5%
4	三原市	国道2号線 主要地方道尾道三原線他	219.0	7,326	6,944	234	18	130
					94.8%	3.2%	0.2%	1.8%
5	尾道市	国道2号線, 尾道バイパス, 国道184号線, 国道317号線, 主要地方道尾道三原線他	150.2	8,702	8,182	3	125	392
					94.0%	0.0%	1.4%	4.5%
6	福山市	国道2号線, 国道182号線他	97.3	13,964	12,673	434	193	664
					90.8%	3.1%	1.4%	4.8%
7	府中市	国道432号線, 国道486号線他	61.5	2,066	2,009	26	0	31
					97.2%	1.3%	0.0%	1.5%
8	三次市	中国自動車道, 国道54号線, 国道183号線他	79.3	1,897	1,892	0	4	1
					99.7%	0.0%	0.2%	0.1%
9	庄原市	中国自動車道, 国道183号線, 一般県道三原東城線他	155.7	2,393	2,393	0	0	0
					100.0%	0.0%	0.0%	0.0%
10	大竹市	国道2号線, 国道186号線他	43.3	2,572	2,222	87	14	249
					86.4%	3.4%	0.5%	9.7%
11	東広島市	国道2号線, 185号線, 375号線, 主要地方道矢野安浦線, 主要地方道東広島本郷忠海線他	163.9	10,971	10,591	79	135	166
					96.5%	0.7%	1.2%	1.5%
12	廿日市市	国道2号線, 西広島バイパス	25.3	3,128	2,466	268	71	323
					78.8%	8.6%	2.3%	10.3%
13	安芸高田市	中国自動車道, 国道54号線, 主要地方道広島三次線他	69.4	1,591	1,427	30	0	134
					89.7%	1.9%	0.0%	8.4%
14	江田島市	国道487号線他	59.1	3,478	3,478	0	0	0
					100.0%	0.0%	0.0%	0.0%
15	府中町	一般県道広島海田線, 一般県道府中祇園線, 主要地方道東海田広島線	2.8	1,017	973	19	0	25
					95.7%	1.9%	0.0%	2.5%
16	海田町	国道2号線, 国道31号線, 一般県道矢野海田線	5.8	1,761	1,593	49	0	119
					90.5%	2.8%	0.0%	6.8%
17	熊野町	主要地方道矢野安浦線, 一般県道瀬野呉線	8.0	624	616	0	0	8
					98.7%	0.0%	0.0%	1.3%
18	坂町	国道31号線	7.2	527	453	27	0	47
					86.0%	5.1%	0.0%	8.9%
合計	14市4町	—	1,832.8	197,851	187,565	3,026	1,311	5,949
					94.8%	1.5%	0.7%	3.0%

資料：県環境保全課、各市

(注) 上段：基準達成戸数、下段：基準達成戸数割合

## 9 航空機騒音に係る環境基準の地域指定図

(広島空港)



資料：県環境保全課

凡例  航空機騒音に係る環境基準の類型指定地域(類型II)



## 10 航空機騒音短期測定結果

### (1) 広島空港

番号	測定場所	L <sub>den</sub> (時間帯補正等価騒音レベル)		
		28年度		
		9~10月調査	1月調査	通年
1	東広島市河内町入野 元兼地区	45.6	50.3	48.6
2	" " " 杣木地区	52.8	52.8	52.8
3	" " " 有田峰団地	51.1	51.8	51.5
4	" " " 有田陰地地区	48.0	49.8	49.0
5	" " " 徳広地区	49.7	49.8	49.8
6	" " " 栃木地区	46.3	49.4	48.1
7	" " " 中倉地区	43.8	46.3	45.2
8	" " " 木梨地区	33.5	45.4	42.7
9	" " " 大内原地区	43.4	49.0	47.0
10	" " " 大仙地区	39.5	50.3	47.6
13	三原市本郷町善入寺 本谷地区	38.2	45.7	43.4
14	" " 船木 平坂地区	50.5	49.1	49.9
15	" " " 菅地区	49.4	49.5	49.5
16	" " " 亀津地区	50.1	48.3	49.3
17	" " " 金売地区	52.2	49.9	51.2
18	" " " 川西下地区	49.8	49.1	49.5
19	" " " 片側東地区	50.8	50.1	50.5
20	" " " 兼広地区	52.2	49.6	51.1
21	" " " 下中筋下地区	50.1	47.6	49.0
22	" " " 中ノ谷地区	50.6	51.1	50.9

資料：県空港振興課

### (2) 広島ヘリポート

番号	測定場所	L <sub>den</sub> (時間帯補正等価騒音レベル)		
		28年度		
		9月調査	12月調査	通年
1	広島市西区観音新町二丁目13番	50.7	51.4	51
2	" " " 三丁目8番	35.0	42.8	41
3	" " 南観音五丁目13番	44.5	48.0	47
4	" " " 四丁目13番	44.1	44.1	44
5	" " " 二丁目9番	32.2	38.7	37
6	" " 観音新町一丁目11番	32.4	40.4	38
7	" " " 四丁目8番	52.4	53.4	53
8	" " " 四丁目12番	39.9	47.4	45
9	" " 扇町一丁目1番	43.8	43.4	44

資料：広島市

## 11 航空機騒音常時測定結果

### 広島空港

番号	測定場所	L <sub>den</sub> (時間帯補正等価騒音レベル)
		28年度パワー平均値
1	東広島市河内町入野字河隅 (県道広島空港線道路用地)	55.7
2	" " " 字元兼 (元兼集会所)	52.4
3	" " " 字重広 (中央老人集会所)	50.6
4	三原市本郷町船木字東藤附 (川西上集会所)	53.0
5	" " 善入寺字正広 (正広ヶ丘集会所)	50.4

資料 県環境保全課

## 12 新幹線鉄道騒音に係る環境基準の地域類型の指定

地域の範囲	地域の区分	該当類型
新幹線鉄道の軌道中心線から左右両側300m（橋りょう構造に係る部分については、400m）以内の地域	騒音規制区域の区分が第1種区域及び第2種区域の地域並びに未規制地域	I
	騒音規制区域の区分が第3種区域及び第4種区域（工業専用地域を除く。）の地域	II

## 13 新幹線鉄道騒音・振動測定結果

（平成28年度）

番号	測定場所	環境基準の地域類型	線路構造	線路の高さ（m）	防音壁の有無	測定年月日	騒音レベル（dB）						振動レベル（dB）			列車速度 （km/時）	測定列車本数	
							12.5m	25m	50m	100m	150m	200m	300m	12.5m	25m			50m
							1	広島市佐伯区利松二丁目	I	高架	8.4	有	H29.1.4	74	72			69
2	広島市西区横川新町（太田川河川敷）	I	PC桁	18.4	有	H29.1.5	62	63	62	61				47	44	162	30	
3	広島市中区西白島町	I	合成桁	15.0	有	H29.1.6	78	73	67	62				44	42	110	24	
4	三原市本郷町上北方982番地2	II	切土	-6.0	有	H28.11.8		77								289	20	
5	三原市本郷町上北方2152番地6西側	II	切土	-3.0	有	H28.11.8		74								291	20	
6	三原市長谷二丁目8番	II	高架	6.0	有	H28.11.10		74								286	20	
7	三原市長谷一丁目19番	II	高架	3.0	有	H28.11.10		72								272	20	
8	福山市山手町	I	高架	11.4	有	H28.5.17		72	71					49	48	259	23	
9	福山市東深津町三丁目2付近	II	高架	14.5	有	H28.11.8		70	68					50	46	246	20	
10	福山市引野町二丁目7-24付近	I	高架	16.4	有	H28.11.1		73	70					49	48	222	22	
11	安芸郡府中町浜田三丁目交差点付近	I	PC桁	7.6	有	H28.11.26		67	62					46	37	169	20	

各市町調べ

- （注） 1 騒音レベル及び振動レベルの項の「25m」等の距離は、新幹線鉄道の軌道中心線からの測定位置を示す。  
 2 騒音レベルは、測定列車ごとの騒音のピークレベルの大きさが上位半数のものをパワー平均したものである。  
 3 振動レベルは、測定列車ごとの振動のピークレベルの大きさが上位半数のものを算術平均したものである。  
 4 騒音レベルの欄中\*印は、環境基準を超えているものを示す。  
 5 列車速度は、測定列車ごとの速度を平均したものである。

## 14 騒音規制区域の区分

区域の区分	区域の範囲
第1種区域	第1種低層住居専用地域及び第2種低層住居専用地域並びにこれらに相当する地域であって、良好な住居の環境を保全するため、特に静穏の保持を必要とする地域として知事が指定した区域
第2種区域	第1種中高層住居専用地域、第2種中高層住居専用地域、第1種住居地域、第2種住居地域及び準住居地域並びにこれらに相当する地域であって、住居の用に供されているため、静穏の保持を必要とする地域として知事が指定した区域
第3種区域	近隣商業地域、商業地域及び準工業地域並びにこれらに相当する地域であって、その地域内の住民の生活環境を保全するため、騒音の発生を防止する必要がある地域として知事が指定した区域
第4種区域	工業地域及びこれに相当する地域（工業専用地域を含む。）であって、その地域内の住民の生活環境を悪化させないため、著しい騒音の発生を防止する必要がある地域として知事が指定した区域

### 15 特定工場等において発生する騒音の規制に関する基準

区域の区分	時間の区分	騒音規制法	生活環境保全条例
第1種区域	昼間	50デシベル	50デシベル
	朝・夕	45デシベル	45デシベル
	夜間	45デシベル	45デシベル
第2種区域	昼間	55デシベル	55デシベル
	朝・夕	50デシベル	50デシベル
	夜間	45デシベル	45デシベル
第3種区域	昼間	60デシベル	65デシベル
	朝・夕	60デシベル	65デシベル
	夜間	50デシベル	55デシベル
第4種区域	昼間	70デシベル	70デシベル
	朝・夕	70デシベル	70デシベル
	夜間	60デシベル	65デシベル

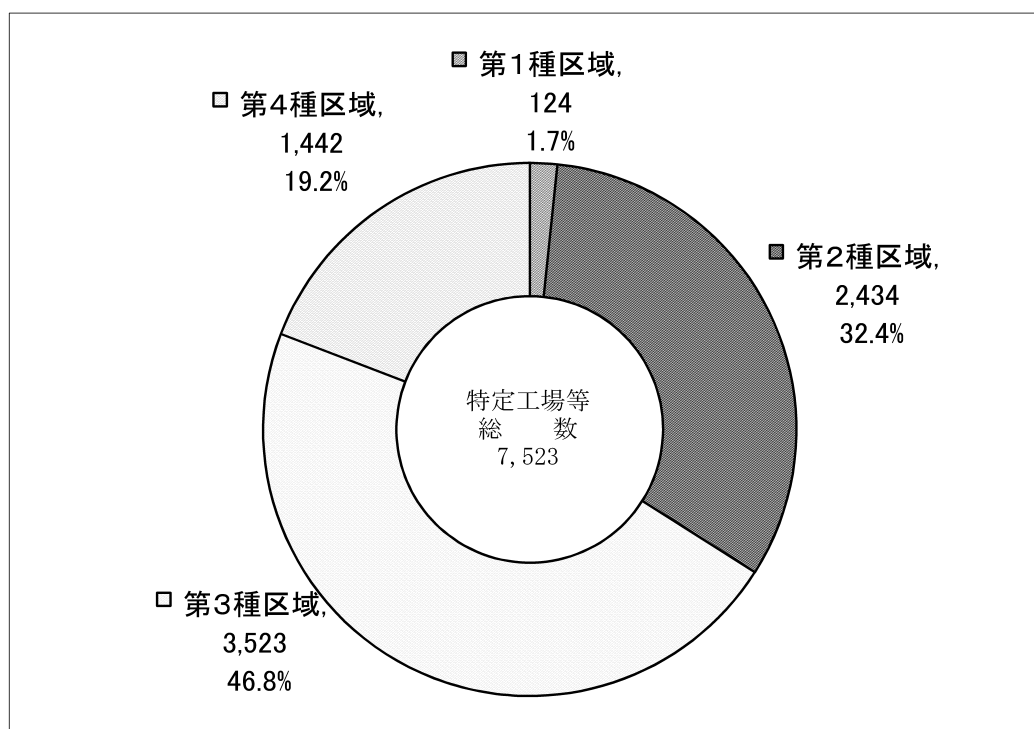
(注) 時間の区分のうち、「昼間」とは午前8時から午後6時までを、「朝・夕」とは午前6時から午前8時まで及び午後6時から午後10時までを、「夜間」とは午後10時から午前6時まで

### 16 特定建設作業において発生する騒音の規制に関する基準

騒音レベル	作業ができない時間		1日当たりの作業時間		同一場所における作業時間		休日における作業
	第1号区域	第2号区域	第1号区域	第2号区域	第1号区域	第2号区域	
85デシベルを超えないこと	午後7時 ～ 午前7時	午後10時 ～ 午前6時	10時間以内	14時間以内	連続6日以内		禁止

### 17 騒音規制区域別の特定工場等数

(平成29年度)



## 18 騒音規制法及び生活環境保全条例に基づく特定施設の届出状況

(平成29年3月31日現在)

区分	特 定 施 設																											合 計	特定工場等数(実数)	特定工場等数の構成比(%)
	騒音規制法													生活環境保全条例																
	金 属 加 工 機 械	空 気 圧 縮 機 等	土 石 用 破 砕 機 等	織 機	建 設 用 資 材 製 造 機 械	穀 物 用 製 粉 機	木 材 加 工 機 械	抄 紙 機	印 刷 機	射 合 成 樹 形 脂 機	鋳 造 機	計	金 属 加 工 機 械	空 気 圧 縮 機 等	フ ロ ン ク ク リ マ シ ン ト	木 材 加 工 機 械	ダ イ カ ス ト マ シ ン	オ シ レ ー ト コ ン ベ ア	電 動 機	計										
合計	7,406	21,266	1,153	1,053	138	402	3,887	23	1,602	1,375	192	38,497	16,619	7,737	135	5,934	223	140	544	31,332	69,829	7,524	100.0							
広島	2,440	7,231	241	56	40	11	1,079	0	956	389	68	12,511	5,846	3,421	37	2,096	101	117	120	11,738	24,249	2,935	39.0							
広島西	152	1,687	58	0	8	1	305	6	77	65	0	2,359	221	218	6	181	0	0	1	627	2,986	272	3.6							
呉	1,174	2,366	164	52	19	2	336	17	145	133	5	4,413	3,356	690	12	295	11	5	149	4,518	8,931	837	11.1							
芸北	160	177	3	0	1	0	17	0	0	34	68	460	59	126	3	20	13	0	0	221	681	109	1.4							
広島中央	583	1,829	69	0	9	8	124	0	42	316	1	2,981	1,631	570	1	101	0	0	3	2,306	5,287	324	4.3							
尾三	919	2,173	166	92	24	4	398	0	97	144	11	4,028	1,645	820	22	458	37	0	17	2,999	7,027	965	12.8							
福山・府中	1,639	5,459	426	853	27	376	1,405	0	226	211	24	10,646	3,336	1,724	48	2,547	16	18	246	7,935	18,581	1,794	23.8							
備北	339	344	26	0	10	0	223	0	59	83	15	1,099	525	168	6	236	45	0	8	988	2,087	288	3.8							

資料：県環境保全課

- (注) 1 特定工場等とは、特定施設を有する工場・事業場をいう。  
 2 工場・事業場が騒音規制法と生活環境保全条例の両者の特定工場等に該当しているときは、これを1工場として集計した。  
 3 区分は広域行政区画による。

## 19 騒音規制法に基づく特定建設作業の届出状況

(平成28年度)

区 分	合 計	構成比 (%)	作 業 用 打 機 等 を 使 用 す る	作 業 用 打 機 を 使 用 す る	業 者 が 岩 機 を 使 用 す る	作 業 用 空 気 圧 縮 機 を 使 用 す る	等 を 設 け て 行 う 作 業	作 業 用 バ ッ ク ホ ウ を 使 用 す る	使 用 す る 作 業	用 す る 作 業
合計	1,341	100.0	168	0	990	98	2	79	0	4
広島	775	57.8	115	0	583	45	1	29	0	2
広島西	59	4.4	3	0	48	6	0	2	0	0
呉	81	6.0	4	0	73	3	0	1	0	0
芸北	8	0.6	0	0	2	3	0	3	0	0
広島中央	70	5.2	13	0	26	17	0	14	0	0
尾三	122	9.1	4	0	87	10	0	19	0	2
福山・府中	206	15.4	29	0	163	8	1	5	0	0
備北	20	1.5	0	0	8	6	0	6	0	0

資料：県環境保全課

(注) 区分は広域行政区画による。

## 20 騒音規制法及び生活環境保全条例に基づく特定工場等及び特定建設作業の立入検査等の実施状況

(平成28年度)

区 分	対象数	立 入 件 数					計 画 変 更 勧 告	改 善 勧 告	改 善 命 令
		件 数	騒音測定						
			件 数	基 準 適 合 数	基 準 不 適 合 数				
法	特定工場等	5,104	61	37	30	7	0	0	0
	特定建設作業	1,341	53	47	46	1	0	0	0
条例	特定工場等	4,750	50	33	30	3	0	0	0

資料：県環境保全課

## 21 振動規制法に基づく規制区域の区分

区域の区分	区域の範囲
第1種区域	騒音規制区域の区分が、第1種区域及び第2種区域に属する区域
第2種区域	騒音規制区域の区分が、第3種区域及び第4種区域(工業専用地域を除く。)に属する区域

## 22 振動規制法に基づく地域の指定図

(平成29年3月31日現在)



資料：県環境保全課

## 23 特定工場等において発生する振動の規制に関する基準

時間の区分 区域の区分	区域の範囲	昼間 (午前7時～午後7時)	夜間 (午後7時～午前7時)
第1種区域	騒音規制区域の区分が、第1種区域及び第2種区域に属する区域	60デシベル	55デシベル
第2種区域	騒音規制区域の区分が、第3種区域及び第4種区域(工業専用地域を除く。)に属する区域	65デシベル	60デシベル

## 24 特定建設作業において発生する振動の規制に関する基準

振動レベル	作業ができない時間		1日当たりの作業時間		同一場所における作業時間	休日における作業
	第1号区域	第2号区域	第1号区域	第2号区域	第1号区域 第2号区域	
75デシベルを超えないこと	午後7時 ～ 午前7時	午後10時 ～ 午前6時	10時間以内	14時間以内	連続6日以内	禁止

(注) 第1号区域とは、騒音規制区域のうち、第1種区域、第2種区域及び第3種区域並びに第4種区域のうちの学校、保育所、病院、診療所のうち患者を入院させるための施設を有するもの、図書館、特別養護老人ホームの敷地の周囲80メートルの区域をいい、第2号区域とは、騒音規制区域のうちの第1号区域以外の区域をいう。

## 25 振動規制区域別の特定工場等数

(平成29年3月31日現在)

総数	第1種区域	第2種区域
2,674	804 ( 30.1% )	1,870 ( 69.9% )

資料：県環境保全課

## 26 振動規制法に基づく特定施設の届出状況

(平成28年度)

区分	合計	構成比 (%)	金属加工機械	圧縮機	土石用破砕機等	織機	ロクソンクマリシート等	木材加工機械	印刷機	ゴム練用ローラー機等	合成樹脂用射出成形機	鋳造型機
合計	14,359	100.0	6,025	4,531	774	786	52	164	651	158	1,085	133
広島	4,674	32.6	2,267	1,354	236	30	11	31	325	48	340	32
広島西	539	3.8	113	276	26	0	6	27	39	0	44	8
呉	1,850	12.9	834	629	155	0	0	7	62	0	139	24
芸北	251	1.7	173	64	4	0	1	6	1	1	1	0
広島中央	1,121	7.8	398	452	84	0	1	5	26	6	149	0
尾三	1,290	9.0	336	570	115	49	18	7	34	4	153	4
福山・府中	4,007	27.9	1,590	1,051	139	707	13	45	122	99	176	65
備北	627	4.4	314	135	15	0	2	36	42	0	83	0

資料：県環境保全課

(注) 区分は広域行政圏による。

## 27 振動規制法に基づく特定建設作業の届出状況

(平成28年度)

区分	合計	構成比 (%)	作業用打撃機等	鋼球破壊機	舗装機	作業用ブレーカー
合計	881	100.0	170	1	12	698
広島	533	60.5	120	1	12	400
広島西	37	4.2	2	0	0	35
呉	51	5.8	7	0	0	44
芸北	9	1.0	4	0	0	5
広島中央	38	4.3	12	0	0	26
尾三	63	7.2	2	0	0	61
福山・府中	139	15.8	23	0	0	116
備北	11	1.2	0	0	0	11

資料：県環境保全課

(注) 区分は広域行政圏による。

## 28 振動規制法に基づく特定工場等及び特定建設作業の立入検査等の実施状況

(平成28年度)

区分	対象数	立入件数				計画変更勧告	改善勧告	改善命令
		件数	振動測定		基準適合数			
件数	基準適合数		基準不適合数					
特定工場等	2,674	23	16	16	0	0	0	0
特定建設作業	881	26	25	25	0	0	0	0

資料：県環境保全課

## 29 悪臭防止法に基づく規制地域

(平成29年3月31日現在)

市町名	地域の範囲	規制の区分
呉市	全域	特定悪臭物質による濃度規制
大竹市	都市計画法(昭和43年法律第100号)第7条第2項に規定する市街化区域の定めのある地域	
広島市、福山市、三次市、庄原市、東広島市、廿日市市、北広島町、世羅町、禰石高原町	全域	臭気指数規制
安芸高田市	向原町の地域	

30 悪臭の規制基準

区分	規制方式	規制概要												
		特定悪臭物質	規制基準設定の有無											
悪臭防止法	特定悪臭物質による濃度規制		敷地境界線	気体排出施設 排出口	排水									
		硫化水素	◎	◎	◎									
		アンモニア, トリメチルアミン, プロピオンアルデヒド, ノルマルブチルアルデヒド, イソブチルアルデヒド, ノルマルバレリルアルデヒド, イソバレリルアルデヒド, イソブタノール, 酢酸エチル, メチルイソブチルケトン, トルエン, キシレン	◎	◎										
		メチルメルカプタン, 硫化メチル, 二硫化メチル	◎		◎									
	臭気指数規制		<table border="1"> <thead> <tr> <th colspan="3">規制基準設定の有無</th> </tr> <tr> <th>敷地境界線</th> <th>気体排出施設 排出口</th> <th>排水</th> </tr> </thead> <tbody> <tr> <td>◎</td> <td>◎</td> <td>◎</td> </tr> </tbody> </table>			規制基準設定の有無			敷地境界線	気体排出施設 排出口	排水	◎	◎	◎
規制基準設定の有無														
敷地境界線	気体排出施設 排出口	排水												
◎	◎	◎												
生活環境保全条例	指定施設について規制	施設の名称												
		動物の肉、皮、骨、臓器等を原料とする肥料又は飼料の製造業の用に供する施設であって、次に掲げるもの イ 原料置場 ロ 蒸解施設 ハ 乾燥施設 養豚業又は養鶏業の用に供する施設であって、次に掲げるもの イ 飼養施設 ロ 収容施設 ハ 飼料調理施設 ニ 鶏ふん乾燥施設												

(注) ◎：規制基準あり

31 生活環境保全条例に定める悪臭関係特定施設の届出状況

(平成29年3月31日現在)

区分	特定施設数									特定事業場数
	合計	構成比 (%)	肥飼料製造業			養豚・養鶏業				
			原料置場	蒸解施設	乾燥施設	飼養施設	収容施設	飼料調理施設	鶏ふん乾燥施設	
合計	572	100.0	19	16	6	426	8	9	88	572
広島	72	12.6	15	15	3	19	0	0	20	72
広島西	2	0.3	1	0	1	0	0	0	0	2
呉	28	4.9	1	1	1	16	0	7	2	28
芸北	31	5.4	0	0	0	22	3	1	5	31
広島中央	26	4.5	0	0	0	24	0	0	2	26
尾三	327	57.2	0	0	0	288	3	0	36	327
福山・府中	21	3.7	1	0	1	12	2	1	4	21
備北	65	11.4	1	0	0	45	0	0	19	65

資料：県環境保全課

(注) 1 特定事業場とは、特定施設を有する工場・事業場をいう。  
2 区分は広域行政圏による。

32 悪臭防止法に基づく測定及び立入検査の実施状況

(平成28年度)

件数	悪臭測定		立入検査	改善勧告	改善命令
	基準適合数	基準不適合数			
130	98	28	144	0	0

資料：県環境保全課