

土地収用法（昭和二十六年法律第二百十九号）第四十五条の二の規定により、土地使用の
裁決手続の開始を決定したので、次のとおり公告する。

平成二十九年十一月六日

広島県収用委員会会長 鳥谷部 茂

一 起業者

広島高速道路公社

二 事業の種類

県道温品二葉の里線新設工事（有料道路名「広島高速五号線」新設工事・広島県広島市
東区中山西二丁目地内から同区二葉の里二丁目地内まで）

三 裁決手続を開始する土地の所在、地番、地目及び地積等

所在	地番	地目		地積		裁決手続を開始する 土地の面積（㎡）
		公簿	現況	公簿（㎡）	実測（㎡）	
広島県広島 市東区牛田 東一丁目	一二七番 一八	山林	山林	二、五五〇	—	六九一・三九 （別添地積測量図 中（B）の部分）
広島県広島 市東区牛田 東三丁目	一二七番 二四	雑種 地	山林	五、〇三八	—	一二一・九七 （別添地積測量図 中（B）の部分）

四 土地所有者の氏名及び住所

別紙のとおり

五 土地に関して権利を有する関係人の氏名、住所及びその権利の種類
なし

六 土地使用の裁決手続の開始を決定した日

平成二十九年十月二十四日

(別紙)

土地所有者の氏名及び住所

広島県広島市東区

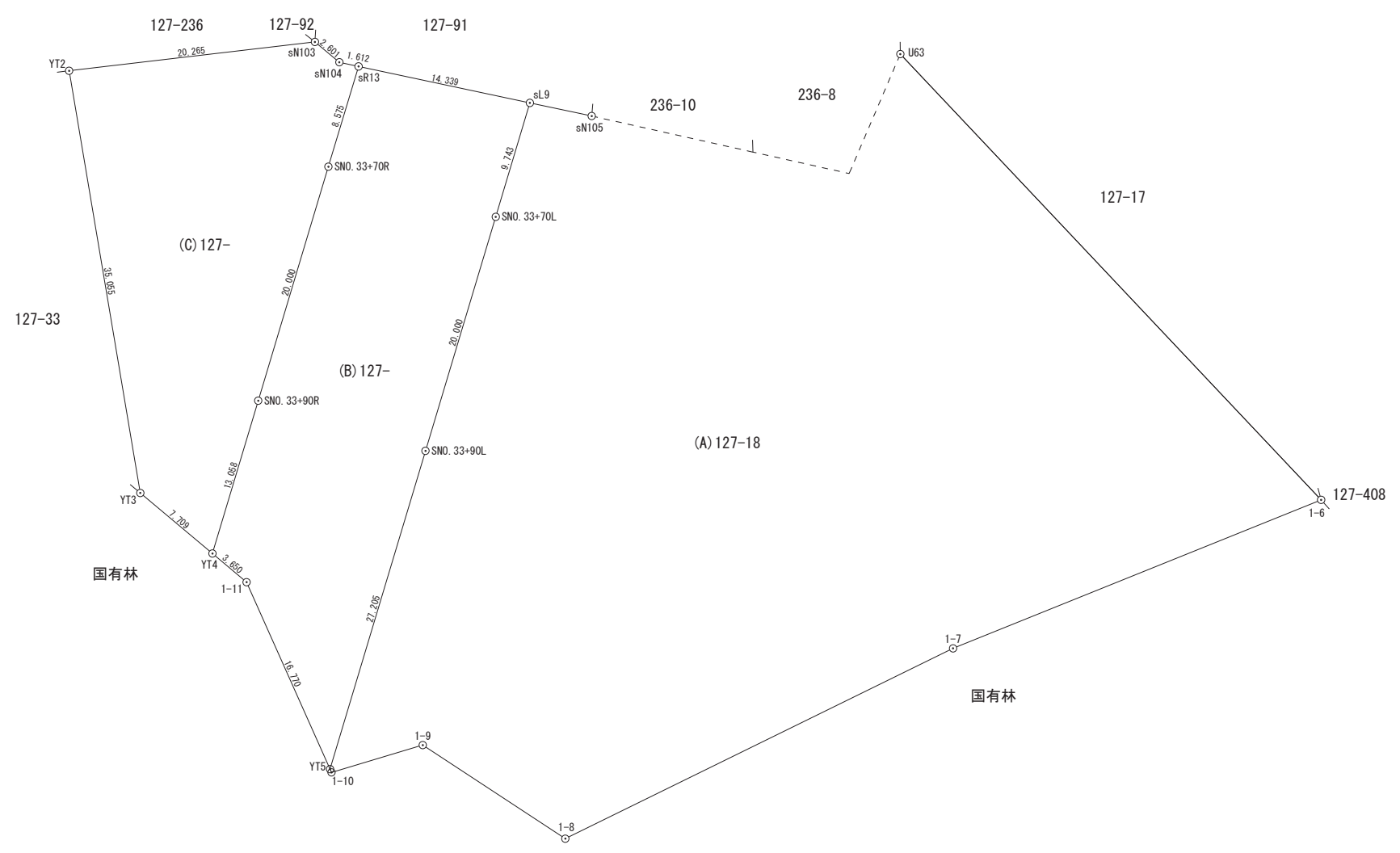
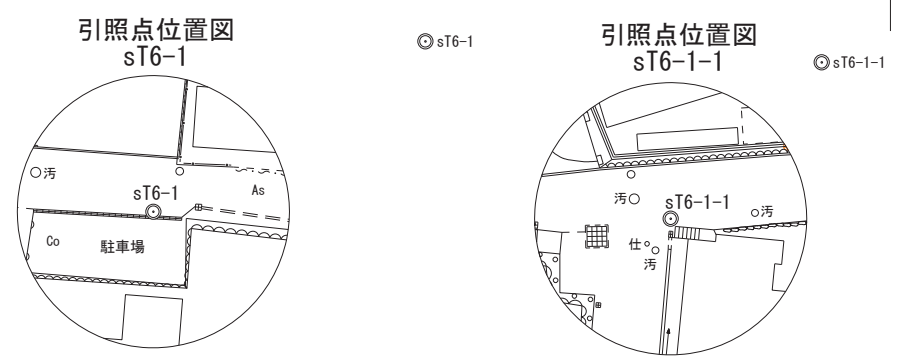
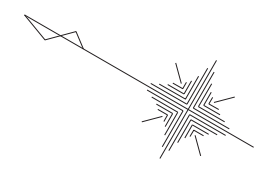
所在地番	氏名	住所
牛田東一丁目127番18	東亜地所株式会社	広島県広島市中区大手町三丁目 1番1号
牛田東三丁目127番24	東亜地所株式会社	広島県広島市中区大手町三丁目 1番1号 (登記簿上の住所は, 広島県広島 市大手町三丁目1番1号)

地番 127-18, 127- , 127-

地積測量図 1/2

土地の所在 広島市東区牛田東一丁目

測地系	世界測地系
平面直角座標系	第三系
測量年月日	平成29年7月25日



作成者 (平成 29 年 8 月 23 日作成)

申請人

縮尺 1/500

地番	127-18, 127- , 127-
土地の所在	広島市東区牛田東一丁目

地積測量図
土地所在図 ②/②

座標求積表

地番	(B) 127-			
測点	Xn	Yn	(Xn+1 - Xn-1)Yn	距離
sR13	-176664.057	28796.214	336109.409808	8.575
SNO.33+70R	-176666.024	28787.868	-189136.292760	20.000
SNO.33+90R	-176670.627	28768.405	-218870.025240	13.058
YT4	-176673.632	28755.697	-189787.600200	3.650
1-11	-176677.227	28755.066	-493753.238286	16.770
YT5	-176690.803	28745.221	-210300.036836	27.205
SNO.33+90L	-176684.543	28771.696	312546.933648	20.000
SNO.33+70L	-176679.940	28791.159	197133.065673	9.743
sL9	-176677.696	28800.640	457440.565120	14.339
	倍面積	1382.780927		
	面積	691.3904635		
	地積	691.39		m ²

地番	(C) 127-			
測点	Xn	Yn	(Xn+1 - Xn-1)Yn	距離
sN103	-176659.961	28796.159	541770.935426	20.265
YT2	-176643.710	28784.053	-174949.474134	35.055
YT3	-176666.039	28757.030	-860467.851660	7.709
YT4	-176673.632	28755.697	-131931.137836	13.058
SNO.33+90R	-176670.627	28768.405	218870.025240	20.000
SNO.33+70R	-176666.024	28787.868	147278.732688	2.262
sR14	-176665.511	28790.071	56630.069657	6.313
sR13	-176664.057	28796.214	86014.291218	1.612
sN104	-176662.524	28795.717	117947.256832	2.601
	倍面積	1162.847431		
	面積	581.4237155		
	地積	581.42		m ²

残地番	(A) 127-18		
公簿	2550.9184	総計	1272.8141790
		残地	1278.1042210
		地積	1278.10

境界点一覧表

点名	X座標	Y座標
1-10	-176691.036	28745.052
1-9	-176696.389	28750.724
1-8	-176710.330	28749.929
1-7	-176730.031	28779.294
1-6	-176750.058	28804.890
U63	-176701.968	28819.266
sN105	-176682.620	28802.238

引照点表

P1	sT6-1-1	X座標	-176668.178	Y座標	28832.714
P2	sT6-1	X座標	-176644.781	Y座標	28820.807
P1 - P2 距離		26.253		P1 - P2 方向角	
				333-01-41	
境界点	点間距離		点間方向角		
	P1	P2	P1	P2	
sR13	36.732	31.247	276-26-30	231-54-38	
sL9	33.456	38.602	253-28-18	211-29-45	

既知点等の名称及び座標値

既知点等の名称	X	Y	種類
9A692	-176602.648	28876.689	補助点(金属鈹)
9A697	-176645.304	28924.095	補助点(金属鈹)
9A699	-176665.625	28907.878	補助点(金属鈹)

作成者 (平成 29 年 8 月 23 日作成)

申請人

縮尺 1

地積測量図
土地所在

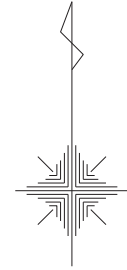
地番	127-24, 127- , 127-
土地の所在	広島市東区牛田東三丁目

座標求積表

地番 (B) 127-				
測点	Xn	Yn	(Xn+1 - Xn-1)Yn	距離
sHL13	-176605.161	29107.384	-139977.409656	5.251
SNO.30+40L	-176603.950	29112.493	102243.075416	9.999
SNO.30+30L	-176601.649	29122.224	78134.926992	1.662
YT1	-176601.267	29123.841	20940.041679	0.362
s33	-176600.930	29123.710	273384.265770	24.077
sHR9	-176591.880	29101.399	247274.587303	2.405
sNo.30+50R	-176592.433	29099.058	-19059.882990	0.442
sHR8-3	-176592.535	29098.628	-61543.598220	2.133
sN14-67	-176594.548	29099.334	-48392.192442	2.241
sK14-18	-176594.198	29101.547	-133663.405371	6.990
sK14-19	-176599.141	29106.490	-319094.449870	6.086
	倍面積		245.958611	
	面積		122.9793055	
	地積		122.97	m ²

測地系	世界測地系
平面直角座標系	第三系
測量年月日	平成29年7月25日

境界標識の種類	
田	コンクリート杭・石杭 (既設)
⊗	金属鈹 (新設)
○	その他



地番 (C) 127-				
測点	Xn	Yn	(Xn+1 - Xn-1)Yn	距離
s173	-176590.460	29097.900	-19059.124500	2.199
sHR8-3	-176592.535	29098.628	-57411.593044	0.442
sNo.30+50R	-176592.433	29099.058	19059.882990	2.405
sHR9	-176591.880	29101.399	57417.060227	3.776
	倍面積		6.225673	
	面積		3.1128365	
	地積		3.11	m ²

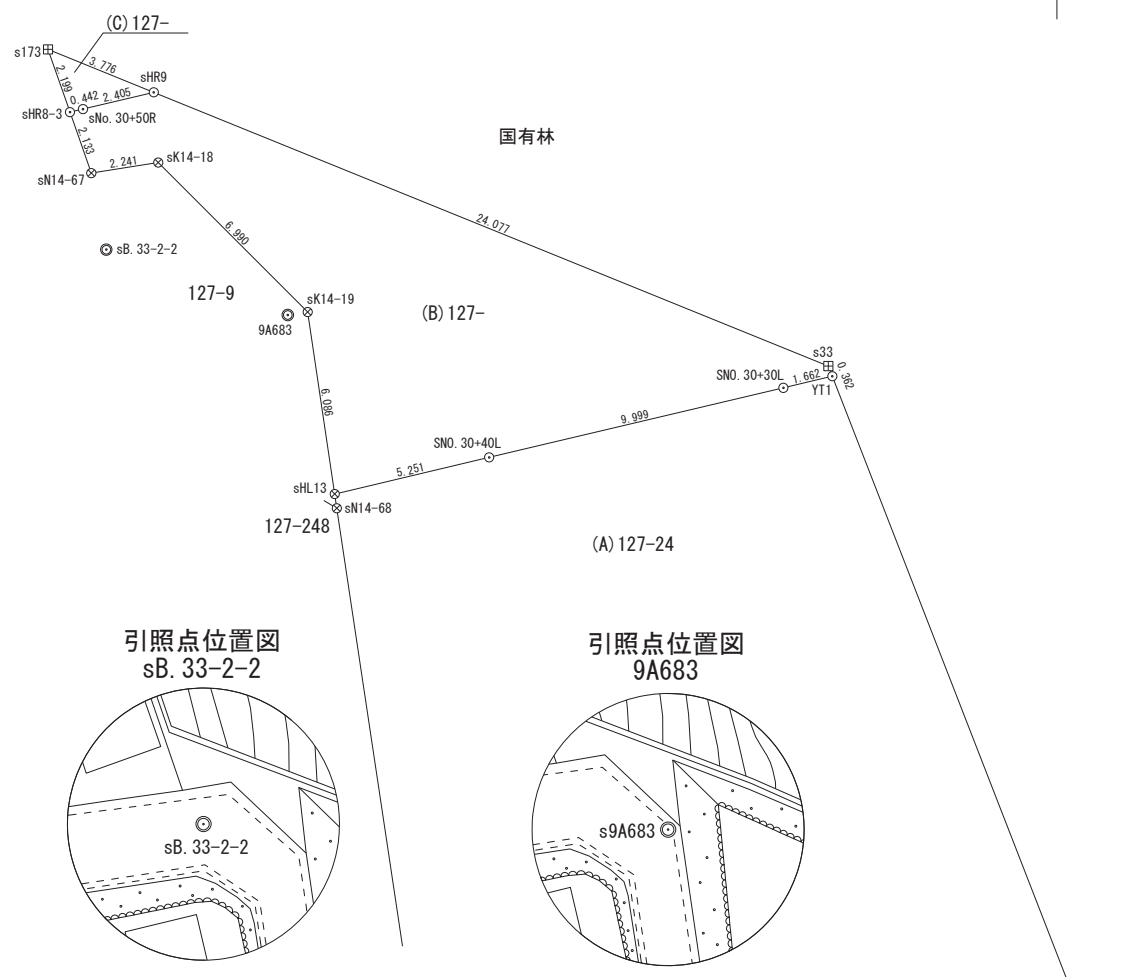
残地番 (A) 127-24			
公簿	5038.7125	総計	126.0921420
		残地	4912.6203580
		地積	4912.62
			m ²

引照点表

P1	sB.33-2-2	X座標	-176597.080	Y座標	29099.829
P2	9A683	X座標	-176599.241	Y座標	29105.830
P1 - P2 距離		6.378	P1 - P2 方向角		109-48-15
境界点	点間距離		点間方向角		
	P1	P2	P1	P2	
sHR9	5.432	8.592	16-48-01	328-57-14	
sHL13	11.063	6.121	136-55-36	165-17-30	

境界点一覧表

点名	X座標	Y座標
s32	-176623.780	29132.600
sN14-68	-176605.628	29107.454



既知点等の名称及び座標値			
既知点等の名称	X	Y	種類
9A683	-176599.241	29105.830	補助点 (金属鈹)
9A691	-176573.296	28936.815	補助点 (金属鈹)
9A697	-176645.304	28924.095	補助点 (金属鈹)
9A699	-176665.625	28907.878	補助点 (金属鈹)

作成者 _____ (平成 29 年 8 月 23 日作成)

申請人 _____ 縮尺 1/250