

土地収用法（昭和二十六年法律第二百十九号）第四十五条の二の規定により、土地収用の
 裁決手続の開始を決定したので、次のとおり公告する。

平成二十二年十一月二十二日

広島県収用委員会

一 起業者

国土交通大臣

二 事業の種類

高速自動車国道中国横断自動車道尾道松江線新設工事（広島県世羅郡世羅町大字川尻字
 大柳地内から同町大字別迫字三ツ石地内まで、同県三次市甲奴町小童字荒井田地内から同
 市甲奴町小童字三王地内まで、同市吉舎町海田原字南田地内から同市吉舎町敷地字右谷地
 内まで、同市吉舎町敷地字番匠地内から同市三良坂町長田字福丸地内まで及び同市向江田
 町地内から同市四拾貫町地内まで）及びこれに伴う一級河川、県道、町道及び農業用道路
 付替工事並びにこれに伴う附帯工事

三 裁決手続を開始する土地の所在、地番、地目及び面積

所在	地番	地目		面積		裁決手続を開始する土 地の面積（㎡）
		公簿	現況	公簿（㎡）	実測（㎡）	
世羅郡 世羅町 大字 別迫 字高山	四四〇番一	山林	山林	一一、二七二	一一、二五七・ 六四	四、〇二六・六〇 （別紙土地実測平面 図により図示する部 分B） 九・四三 （別紙土地実測平面 図により図示する部 分C）

四 土地所有者の氏名及び住所

藤井浩則 広島県世羅郡世羅町大字小世良三八〇番地

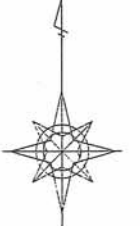
五 土地に関して権利を有する関係人の氏名、住所及びその権利の種類
 なし

六 土地収用裁決の手続開始を決定した日

平成二十二年十一月九日

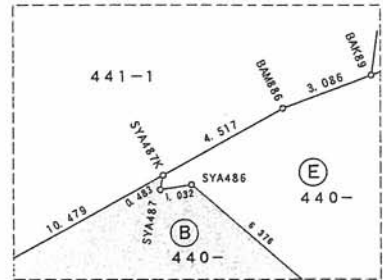
土地実測平面図

土地の所在：広島県世羅郡世羅町大字別迫字高山440番1

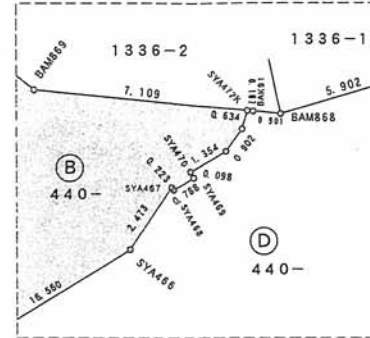


日本測地系
縮尺1:1000

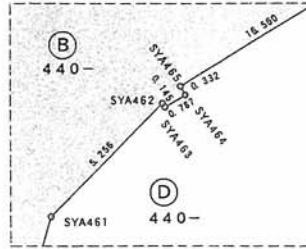
拡大図A S=1:250



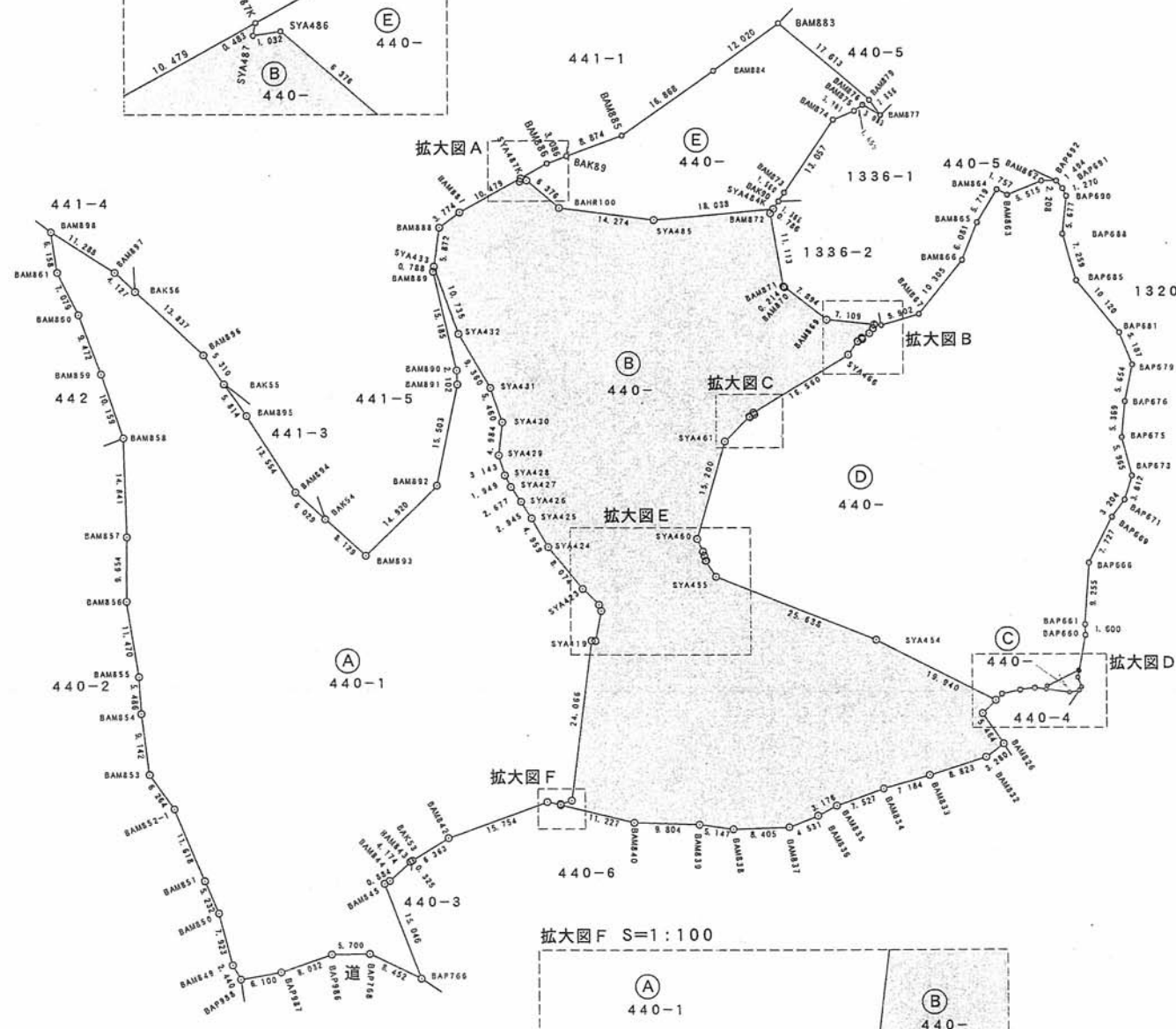
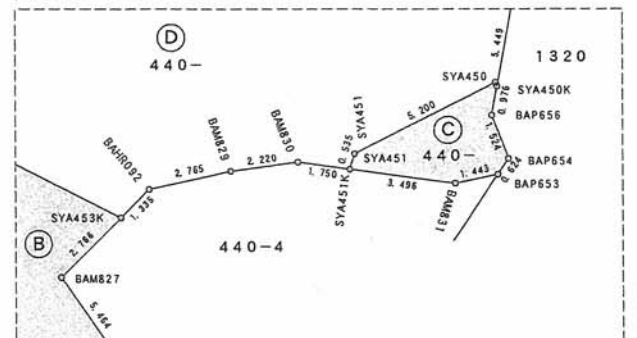
拡大図B S=1:250



拡大図C S=1:250

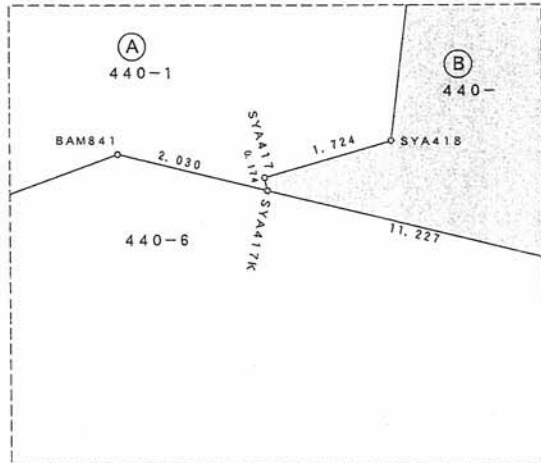


拡大図D S=1:250

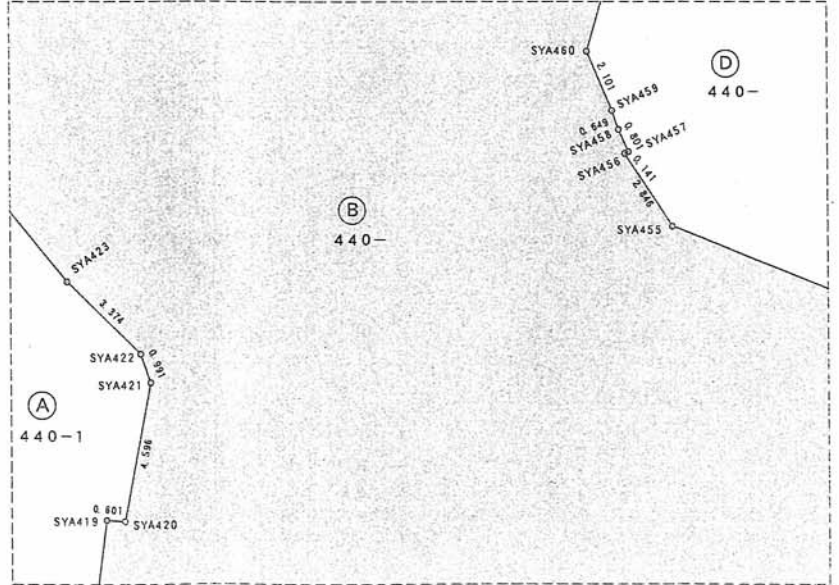


収用しようとする土地

拡大図F S=1:100



拡大図E S=1:250



○ 木杭 □ プラスチック杭 ⊗ 金属杭 ● マーキング ⊞ コンクリート杭

土地の所在：広島県世羅郡世羅町大字別迫字高山440番1

収用しようとする土地

地番	B 440-		
公簿地目	山林	現況地目	山林
所有者	藤井浩則		
測点	X	Y	辺長
SYA433	-152308.089	82547.536	10.735
SYA432	-152318.206	82551.127	9.360
SYA431	-152326.279	82555.865	5.460
SYA430	-152331.452	82557.612	4.984
SYA429	-152336.407	82557.068	3.143
SYA428	-152339.418	82557.970	1.949
SYA427	-152341.149	82558.867	2.677
SYA426	-152343.364	82560.371	2.945
SYA425	-152345.868	82561.923	4.959
SYA424	-152350.172	82564.388	8.074
SYA423	-152356.458	82569.456	3.374
SYA422	-152358.812	82571.874	0.991
SYA421	-152359.749	82572.199	4.596
SYA420	-152364.260	82571.319	0.601
SYA419	-152364.212	82570.719	24.066
SYA418	-152388.078	82567.621	1.724
SYA417	-152388.555	82565.964	0.174
SYA417K	-152388.725	82566.004	11.227
BAM840	-152391.350	82576.920	9.804
BAM839	-152391.650	82586.720	5.147
BAM838	-152392.350	82591.820	8.405
BAM837	-152392.050	82600.220	4.531
BAM836	-152390.350	82604.420	3.176
BAM835	-152388.850	82607.220	7.527
BAM834	-152386.350	82614.320	7.184
BAM833	-152384.350	82621.220	8.823
BAM832	-152381.650	82629.620	3.280
BAM826	-152379.650	82632.220	5.464
BAM827	-152375.150	82629.120	2.766
SYA453K	-152373.194	82631.076	19.940
SYA454	-152364.136	82613.311	25.638
SYA455	-152354.645	82589.494	2.846
SYA456	-152352.267	82587.929	0.141
SYA457	-152352.214	82588.060	0.801
SYA458	-152351.484	82587.729	0.649
SYA459	-152350.869	82587.520	2.101
SYA460	-152348.934	82586.701	15.200
SYA461	-152334.335	82590.934	5.256
SYA462	-152330.595	82594.628	0.145
SYA463	-152330.714	82594.711	0.787
SYA464	-152330.316	82595.390	0.332
SYA465	-152330.028	82595.224	16.560
SYA466	-152321.391	82609.354	2.473
SYA467	-152319.342	82610.740	0.098
SYA468	-152319.421	82610.799	0.788
SYA469	-152319.024	82611.480	0.223
SYA470	-152318.831	82611.368	1.354
SYA471	-152318.157	82612.543	0.902
SYA472	-152317.430	82613.078	0.634
SYA472K	-152316.824	82613.266	7.109
BAM869	-152316.130	82606.190	7.894
BAM870	-152311.230	82600.000	0.214

収用しようとする土地

地番	B 440-		
公簿地目	山林	現況地目	山林
所有者	藤井浩則		
測点	X	Y	辺長
BAM871	-152311.100	82599.830	11.113
BAM872	-152300.150	82597.930	0.786
SYA484K	-152299.495	82598.366	18.038
SYA485	-152301.120	82580.401	14.274
BAHR100	-152299.347	82566.237	6.376
SYA486	-152295.187	82561.404	1.032
SYA487	-152295.352	82560.385	0.483
SYA487K	-152294.879	82560.484	10.479
BAM887	-152299.980	82551.330	3.774
BAM888	-152302.270	82548.330	5.872
倍面積	8053.205145		
面積	4026.6025725		
地積	4026.60 m ²		

収用しようとする土地

地番	C 440-		
公簿地目	山林	現況地目	山林
所有者	藤井浩則		
測点	X	Y	辺長
SYA450K	-152368.848	82643.512	0.139
SYA450	-152368.722	82643.453	5.200
SYA451	-152371.073	82638.814	0.535
SYA451K	-152371.584	82638.655	3.496
BAM831	-152372.050	82642.120	1.443
BAP653	-152371.751	82643.532	0.624
BAP654	-152371.232	82643.880	1.524
BAP656	-152369.808	82643.336	0.976
倍面積	18.866504		
面積	9.433252		
地積	9.43 m ²		

B+C

4026.60+9.43=4036.03 m²

残地

地番	A 440-1		
公簿地目	山林	現況地目	山林
所有者	藤井浩則		
測点	X	Y	辺長
BAM898	-152302.836	82490.663	6.158
BAM861	-152308.922	82491.605	7.079
BAM860	-152315.270	82494.740	9.472
BAM859	-152324.147	82498.045	10.159
BAM858	-152333.771	82501.300	14.841
BAM857	-152348.606	82501.742	9.654
BAM856	-152358.260	82501.640	11.470
BAM855	-152369.599	82503.372	5.486
BAM854	-152375.076	82503.701	9.142
BAM853	-152384.150	82504.814	6.264
BAM852-1	-152389.272	82508.420	11.618
BAM851	-152400.000	82512.880	5.232
BAM850	-152404.806	82514.948	7.923
BAM849	-152412.470	82516.959	2.440
BAP988	-152414.600	82518.150	6.100
BAP987	-152413.500	82524.150	8.032
BAP986	-152410.900	82531.750	5.700
BAP768	-152410.800	82537.450	8.452
BAP766	-152414.500	82545.050	15.046
BAM845	-152400.433	82539.709	0.884
BAM844	-152400.000	82540.480	4.174
BAM843	-152397.150	82543.530	0.325
BAK53	-152396.980	82543.807	6.363
BAM842	-152393.650	82549.230	15.754
BAM841	-152388.250	82564.030	2.030
SYA417K	-152388.725	82566.004	0.174
SYA417	-152388.555	82565.964	1.724
SYA418	-152388.078	82567.621	24.066
SYA419	-152364.212	82570.719	0.601
SYA420	-152364.260	82571.319	4.596
SYA421	-152359.749	82572.199	0.991
SYA422	-152358.812	82571.874	3.374
SYA423	-152356.458	82569.456	8.074
SYA424	-152350.172	82564.388	4.959
SYA425	-152345.868	82561.923	2.945
SYA426	-152343.364	82560.371	2.677
SYA427	-152341.149	82558.867	1.949
SYA428	-152339.418	82557.970	3.143
SYA429	-152336.407	82557.068	4.984
SYA430	-152331.452	82557.612	5.460
SYA431	-152326.279	82555.865	9.360
SYA432	-152318.206	82551.127	10.735
SYA433	-152308.089	82547.536	0.788
BAM889	-152308.870	82547.430	15.185
BAM890	-152323.670	82550.830	2.102
BAM891	-152325.770	82550.930	15.503
BAM892	-152340.960	82547.830	14.920
BAM893	-152351.460	82537.230	8.129
BAK54	-152346.006	82531.201	6.029
BAM894	-152341.960	82526.730	13.554
BAM895	-152330.470	82519.540	5.814
BAK55	-152325.714	82516.195	5.310
BAM896	-152321.370	82513.140	13.837
BAK56	-152311.819	82503.127	4.127
BAM897	-152308.970	82500.140	11.288
倍面積	8926.152919		
面積	4463.0764595		
地積	4463.07 m ²		

残地

地番	D 440-			
公簿地目	山林	現況地目	山林	
所有者	藤井浩則			
測点	X	Y	辺長	
BAM864	-152296.680	82631.650	5.719	
BAM865	-152301.580	82628.700	6.081	
BAM866	-152307.230	82626.450	10.305	
BAM867	-152315.282	82620.018	5.902	
BAM868	-152316.930	82614.350	0.901	
BAK91	-152316.842	82613.453	0.187	
SYA47-2K	-152316.824	82613.266	0.634	
SYA472	-152317.430	82613.078	0.902	
SYA471	-152318.157	82612.543	1.354	
SYA470	-152318.831	82611.368	0.223	
SYA469	-152319.024	82611.480	0.788	
SYA468	-152319.421	82610.799	0.098	
SYA467	-152319.342	82610.740	2.473	
SYA466	-152321.391	82609.354	16.560	
SYA465	-152330.028	82595.224	0.332	
SYA464	-152330.316	82595.390	0.787	
SYA463	-152330.714	82594.711	0.145	
SYA462	-152330.595	82594.628	5.256	
SYA461	-152334.335	82590.934	15.200	
SYA460	-152348.934	82586.701	2.101	
SYA459	-152350.869	82587.520	0.649	
SYA458	-152351.484	82587.729	0.801	
SYA457	-152352.214	82588.060	0.141	
SYA456	-152352.267	82587.929	2.846	
SYA455	-152354.645	82589.494	25.638	
SYA454	-152364.136	82613.311	19.940	
SYA453K	-152373.194	82631.076	1.335	
BAHR092	-152372.250	82632.020	2.765	
BAM829	-152371.650	82634.720	2.220	
BAM830	-152371.350	82636.920	1.750	
SYA451K	-152371.584	82638.655	0.535	
SYA451	-152371.073	82638.814	5.200	
SYA450	-152368.722	82643.453	0.139	
SYA450K	-152368.848	82643.512	5.449	
BAP660	-152363.488	82644.496	1.600	
BAP661	-152361.888	82644.464	9.255	
BAP666	-152352.656	82645.120	7.727	
BAP669	-152345.760	82648.608	3.204	
BAP671	-152343.200	82650.536	3.812	
BAP673	-152339.568	82651.696	5.965	
BAP675	-152333.808	82650.144	5.369	
BAP676	-152328.464	82650.664	5.654	
BAP679	-152322.928	82651.816	5.187	
BAP681	-152318.128	82649.848	10.120	
BAP685	-152310.288	82643.448	7.259	
BAP688	-152303.312	82641.440	5.677	
BAP690	-152297.664	82642.016	1.270	
BAP691	-152296.512	82641.480	1.494	
BAP692	-152295.360	82640.528	2.208	
BAM862	-152295.370	82638.320	5.515	
BAM863	-152297.470	82633.220	1.757	
倍面積	6021.293893			
面積	3010.6469465			
地積	3010.64 m ²			

残地

地番	E 440-		
公簿地目	山林	現況地目	山林
所有者	藤井浩則		
測点	X	Y	辺長
BAM883	-152271.774	82599.198	12.020
BAM884	-152278.780	82589.430	16.868
BAM885	-152288.480	82575.630	8.874
BAK89	-152291.596	82567.320	3.086
BAM886	-152292.680	82564.430	4.517
SYA487K	-152294.879	82560.484	0.483
SYA487	-152295.352	82560.385	1.032
SYA486	-152295.187	82561.404	6.376
BAHR100	-152299.347	82566.237	14.274
SYA485	-152301.120	82580.401	18.038
SYA484K	-152299.495	82598.366	1.368
BAK90	-152298.356	82599.124	1.580
BAM873	-152297.040	82600.000	13.057
BAM874	-152286.180	82607.250	3.381
BAM875	-152284.830	82610.350	1.600
BAM876	-152283.904	82611.656	3.083
BAM877	-152285.490	82614.300	2.856
BAM879	-152283.180	82612.620	17.613
倍面積	1495.775877		
面積	747.8879385		
地積	747.88 m ²		

A+D+E

4463.07+3010.64+747.88=8221.59 m²